

OPIS

Nr. Curent	Nume Document	Pagina
1	Rezumat proiect	1-2
2	Introducere	3-4
3	Lista localitatilor cuprinse în teritoriul respectiv- Anexa D (varianta scanata si electronica pe CD)	5-6
4	PDL Partea I - Prezentarea teritoriului – Analiza diagnostic	7-8
	I.1 PREZENTAREA GEOGRAFICĂ ȘI FIZICĂ	9
	I.1.1. Prezentarea principalelor caracteristici geografice	9-13
	I.1.2. Hărți – planul localizării teritoriului	14-17
	I.1.3. Populație - Demografie	18-33
	I.1.4. Patrimoniul de mediu	33-39
	I.1.5. Patrimoniul arhitectural și cultural	40-47
	I.2 Economia locală	48
	I.2.1. Repartizarea populației active	48-49
	I.2.2. Agricultură, silvicultură și piscicultură	49-52
	I.2.3. Industrie, IMM – uri și microîntreprinderi	52-53
	I.2. 4 Comerț și sector de servicii	54
	I.3. Servicii și infrastructuri medico-sociale	55
	I.3.1 Echipamente prezente sau accesibilitate	55-56
	I.4. Activități sociale și instituții locale	56-57
	I.5. Bilanțul politicilor întreprinse în teritoriu	58-61
	I.6. Elemente complementare privind prezentarea teritoriului	61
	I.6.1 Infrastructură rutieră și tehnico-edilitară	61-62
	I.6.2. Probleme de poluarea mediului	63-64
5	PDL Partea II – Analiza SWOT	65
	II.1. Teritoriul	65-67
	II.2. Populația	67-69
	II.3. Activități economice	69-71
	II.4. Organizarea socială și instituțională	71-73
	II.5. Metodologie	73-76
6	PDL Partea III - Prioritati	77-80
7	PDL Partea IV – Prezentare masuri	81-118
	IV.1. Planul de finanțare (varianta scanata și varianta electronica pe CD)	119-120

8	PDL Partea V – Parteneriatul	121-130
	V.1. Prezentarea procesului de elaborare a dosarului de candidatura	130-132
	V.2. Prezentarea parteneriatului decizional	133
	V.2.1. Descrierea partenerilor	133-134
	V.2.2. Crearea și funcționarea GAL-ului	135-140
9	PDL Partea VI – Organizarea GAL	141
	VI.1. Resurse umane	141-145
	VI.2. Descrierea resurselor materiale	145-146
	VI.3. Buget indicativ anual de funcționare a GAL-ului	147-149
	VI.4. Dispozitivul de comunicare și informare	149-150
10	PDL Partea VII – Mecanismul de implementare	151-156
11	PDL Partea VIII – Actiuni de cooperare și funcționare în cadrul RNDR	157
	VIII.1. Cooperare	157-158
	VIII.2. Participarea GAL în cadrul RNDR	158-160
12	Anexe - Plan de Dezvoltare Locala	161
	Anexa I.1 – Procese Verbale și anexe grafice de identificare și recunoaștere a limitelor administrative ale orașului Tg Frumos cu comunele Strunga, Costești și Balș. Sursa:OCPI	161-174
	Anexa I.2. - Adresă Agenția pentru protecția mediului Iași privind atestarea existenței zonelor protejate Natura 2000 pe teritoriul GAL	175-178
	Anexa I.3. – Date statistice INS - județul Neamț	179-220
	Anexa I.4. – Date statistice INS - județul Iași	221-412
	Anexa I.5. - Date statistice ITM și AJOFM Neamț	413-422
	Anexa I.6. - Date statistice ITM și AJOFM Iași	423-440
	Anexa III.1. Procesul verbal și lista de participanți aferente întâlniri din data de 23 martie 2012	441-446
	Anexa V.1 – Situația reprezentanților legali și documente ce atestă dreptul lor de semnătură	447-510
	Anexa V.2.– Procesele verbale și listele de semnături de la principalele întâlniri derulate în 2010	511-544
	Anexa V.3.– Procesele verbale, precum și listele de participanți de la întâlnirile organizate de GAL	545-678
	Anexa V.4.– CVurile persoanelor din comitetul de selecție sunt prezentate în anexa V.4.	679-724
	Anexa V.5. – Organigrama, CVurile persoanelor din departamentul administrativ fișele de post și responsabilități	725-856
	Anexa VI.1. - Hotărâre de Consiliu Local nr. 22 din 18.10.2010 prezentată în anexa V.1	857-860
	Anexa VIII.1 Scrisoarea de intenție (original) și traducerea acesteia.	861-866
13	Planul de Finantare –Anexa C	867-868
14	Acordul de parteneriat	869-880
15	Declarația de Angajament	881-882
16	Angajament-Finanțare GAL	883-894
17	CD	

REZUMAT

1	Numărul de locuitori cuprinși în teritoriul pentru care se depune candidatura	58697
2	Densitatea populației teritoriului respectiv	127.85
3	Situația zonelor sărace/defavorizate (zone Natura 2000, zone cu valoare naturală ridicată (HNV), zone afectate de restructurare industrială) cuprinse în teritoriu	3638
4	Existența în componența teritoriului a unor zone cuprinse în județe diferite (da sau nu)	Da
5	Denumirea grupurilor minorităților etnice cuprinse în parteneriat	Asociația „Șansa Romani” Târgu Frumos
6	Ponderea (%) reprezentanților legali tineri (cu vârsta până în 40 de ani) în cadrul organizațiilor ce formează parteneriatul	51.10%
7	Ponderea (%) femeilor ca reprezentanți legali în cadrul organizațiilor ce formează parteneriatul	28.8%
8	Denumirea grupurilor ce includ reprezentanți ai organizațiilor agricole/a grupurilor de producători/reprezentanți ai sectorului forestier, reprezentanți ai sectorului economic/ai organizațiilor de mediu cuprinse în cadrul parteneriatului	Asociația Producătorilor Agricoli Agributea, Butea – organizație agricolă; Asociația Crescătorilor de Animale, Strunga– organizație agricolă; Direcția Silvică Iași, Ocolul Silvic Podul Iloaiei – sector forestier; SA Roșia Brătulești, SC Ludmin SRL Butea, SC Luceafărul SRL Hălăucești, SC Procompas SRL Balș, etc – sector economic; Clubul de Ecologie și Turism Moldavia, Pașcani – organizație de mediu;
9	Ponderea (%) grupurilor care includ parteneri privați și reprezentanți ai societății civile în cadrul parteneriatului	71.20%
10	Denumirea acțiunilor inovative prevăzute în cadrul planului de dezvoltare locală	In cadrul proiectului de cooperare cu GAL Campișna Sur Cordobesa membrii GAL Iași Sud-Vest vor dobândi competente și informații în ceea ce privește stimularea inovației urmând ca exemplele de bună practică întâlnite în Spania să fie transpuse pe teritoriul GAL. Totodată, în cadrul Măsurii 111 se vor

		desfasura acțiuni de informare și difuzare de cunoștințe inovative adresate persoanelor adulte care activează în sectoarele agricol. Mai mult, unul din criteriile de selecție utilizat de GAL se refera la includerea in proiectele depuse pe Măsura 313 a unor activități inovative.
11	Denumirea acțiunilor de cooperare prevăzute în cadrul planului de dezvoltare locală	Au fost prevăzute 2 proiecte de cooperare unul care va fi desfășura in colaborare cu GAL Campiña Sur Cordobesa, iar celalalt va fi desfășurat în colaborare cu alte GAL-uri din România.
12	Denumirea obiectivelor operaționale care sunt adresate fermierilor de subzistență	Îmbunătățirea competitivității sectorului agricol si utilizarea durabila a terenurilor agricole prin promovarea instalării tinerilor fermieri, sprijinirea fermelor de semisubzistență în efortul lor de a deveni viabile economic și de a se adapta la cerințele pieței.
13	Denumirea obiectivelor operaționale adresate tinerilor	Îmbunătățirea competentelor fermierilor și a altor persoane implicate in sectorul agricol în vederea utilizării durabile a terenurilor agricole și creșterea competitivității sectorului agricol; Îmbunătățirea competitivității sectorului agricol si utilizarea durabila a terenurilor agricole prin promovarea instalării tinerilor fermieri, sprijinirea fermelor de semisubzistență în efortul lor de a deveni viabile economic și de a se adapta la cerințele pieței.
14	Denumirea obiectivelor operaționale legate de mediu	Îmbunătățirea competitivității sectorului agricol si utilizarea durabila a terenurilor agricole prin promovarea instalării tinerilor fermieri, sprijinirea fermelor de semisubzistență în efortul lor de a deveni viabile economic și de a se adapta la cerințele pieței.
15	Denumirea obiectivelor operaționale adresate grupurilor de producători, asociații, parteneriate	Valorificarea potențialului natural și cultural în scopul dezvoltării activităților turistice a teritoriului in vederea creșterii numărului de locuri de muncă și a veniturilor alternative, precum și la

		creșterea atractivității spațiului rural
--	--	--

Introducere

GAL IAȘI Sud-Vest își prezintă candidatura ca rezultat al unui proces de planificare realizat de jos în sus în Teritoriul de intervenție, în termenii specificați la articolul 62.1 din Regulamentul Consiliului (CE) 1698/2005, din data de 20 septembrie 2005 cu privire la ajutoarele pentru dezvoltare rurală prin intermediul Fondului European Agricol pentru Dezvoltare Rurală (FEADER), DOUE L 277/1 din data de 21/10/2005.

Strategia de dezvoltare locală a fost concepută și se aplică într-o formă multisectorială. Strategia de dezvoltare locală expusă în acest document se bazează pe interacțiunea dintre agenți și proiecte din diverse sectoare ale economiei locale, potențând dezvoltarea endogenă. Se urmărește o acoperire amplă din punct de vedere teritorial și al populației, având în vedere că strategia se adresează unei zone cu mari necesități în sfera socială, economică și de mediu.

Astfel, viziunea Strategiei de Dezvoltare Locală (SDL) GAL-ului IAȘI Sud-Vest se poate defini în următorul mod:

Viziunea Strategiei de Dezvoltare Locală a GAL-ului IAȘI SV este transformarea cu succes a zonei de acțiune într-un teritoriu cu grad ridicat de satisfacție pentru populație, ținând cont de caracterul său singular, care să fie în întregime atractiv.

Formularea acestei viziuni a plecat de la anumite elemente cheie:

- ❖ Se bazează pe mobilizarea potențialului endogen încorporând, ca factori ce reprezintă pivotul strategiei, elementele principale ce caracterizează teritoriul de intervenție și care îi conferă un caracter diferit și strategic în comparație cu alte teritorii din jur, acestea fiind: dispunerea spațială și geostrategică, patrimoniul natural bogat și diversificat, patrimoniul cultural amplu și diversitatea resurselor endogene agricole, agroalimentare, silvice și artisanale.
- ❖ Se relaționează cu obiectivele prioritare stabilite prin Regulamentul CE 1698/2005 cu privire la Ajutoarele pentru Dezvoltare Rurală prin FEADR, mai exact: îmbunătățirea competitivității în sectorul agricol și silvic, conservarea mediului înconjurător și îmbunătățirea calității vieții în zonele rurale, precum și cu Programul de Dezvoltare Rurală din România (PNDR 2007-2013).
- ❖ Încorporează abordarea Leader, făcând referire explicită la guvernare, integrând așadar abordarea ascendentă și formulând o planificare integrală și multisectorială a intervenției.

- ❖ Conferă o relevanță specială perspectivei genului și colectivelor cu risc mare de excluziune socială (cum ar fi minoritățile etnice, persoanele cu dizabilități și/sau dependente), întrucât include egalitatea de șanse în redactarea finalității generale.

Teritoriul de intervenție prezintă anumite necesități și un potențial ce justifică conceperea strategiei de dezvoltare locală pe care o formulăm. Astfel:

- ≡ Deficiențe importante în conservarea și valorificarea patrimoniului rural.
- ≡ Nivele semnificative de sărăcie și de îmbătrânire a populației.
- ≡ Agricultură, pescuitul și creșterea vitelor prezintă fragmentări fiind puțin tehnologizate, cu o reținere foarte scăzută a valorii adăugate obținute din prelucrarea și comercializarea produselor.
- ≡ Nivelul scăzut de educație a populației.
- ≡ Migrația tinerilor în zone mai dezvoltate/urbane.
- ≡ Prezența Zonei Natura 2000, bogăția apelor subterane și superficiale a căror debit potențiază dezvoltarea ecoturismului (observarea păsărilor și a faunei, drumeții, lacuri de acumulare ce pot fi transformate în atracții turistice, campamente, turism activ, etc)
- ≡ Se bucură de o poziție geografică foarte bună.
- ≡ Există o puternică tendință de îmbătrânire a populației.
- ≡ La nivelul teritoriului există puține persoane salariate în sectorul agricol
- ≡ Agricultură este practică la scară mică (ferme de subzistență și semi-subzistență).
- ≡ Reprezentare slabă a fermelor agricole cu producție ecologică

Necesitatea abordării acestor probleme și a acestui potențial important au dus la identificarea a două priorități strategice, în cadrul Axelor 1,2 și 4 din PNDR, fiecare fiind detaliat la obiective operaționale și la obiective transversale. Obiectivele operaționale permit instrumentalizarea atingerii priorităților, obiectivele transversale având misiunea de a impulsiona toate activitățile PDL al GAL-ului IAȘI Sud-Vest.

LISTA LOCALITĂȚILOR CUPRINSE ÎN TERITORIU

GAL Iași Sud-Vest , este situat geografic în partea sud-vestică a județului Iași, fiind arondat regiunii de dezvoltare Nord-Est.

Are în componență 1 oraș (Târgu Frumos) și 11 comune: Balș, Butea, Costești, Hălăucești, Heleșteni, Gherăești (județul Neamț), Mircești, Mogoșești Siret, Ruginoasa, Strunga și Al. I. Cuza (Anexa D).

Situat în partea de nord-est a României (zona de dezvoltare Nord-Est) și în sud-vestul orașului Iași, GAL Iași Sud-Vest, în structura căruia se afla Orașul Târgu Frumos și alte 11 comune adiacente reprezintă aproximativ 8% din suprafața județului Iași și aproximativ 7% din populația Județului Iași. În cadrul acestui parteneriat participă și o comună din jud. Neamț, comună care este amplasată în partea de sud a GAL Iași Sud-Vest.

Înființarea acestui Grupului de acțiune locală a fost inițiativa comună a comunei Strunga, încă din anul 2006, împreună cu primăriile celorlalte localități componente, pentru că acestea în mod direct gestionează și influențează un teritoriu omogen, coeziv din punct de vedere social, caracterizat prin tradiții comune, identitate locală, nevoi și așteptări comune.

Suprafața totală pentru GAL Iași Sud-Vest este de 459,10 km², iar numărul total de locuitori este de 58697. Ca suprafață și număr de locuitori se evidențiază orașul Târgu Frumos care, deține 23,1% din populația întregului GAL și, în același timp, doar 4,6 % din suprafață (21,07 km²), generează o densitate de 644,19 locuitori/km² (pe oraș), față de 127,85 locuitori/km², densitate rezultată din celelalte comune.

Densitatea populației, indicator ce exprimă sintetic încărcătura umană a unui spațiu geografic, este la nivel de GAL Iași Sud-Vest de 127,85 loc/km², valoare superioară acestei medii fiind în Târgu Frumos (644,19 loc/km²), Gherăești (208,11 loc/km²) și Mircești (177,43 loc/km²). Cu excepția acestora, celelalte comune au valori ale densității populației inferioare mediei . Raportat la densitatea populației la nivel național, 90,9 locuitori/km², GAL Iași Sud-Vest deține o valoare mai mare, însă densitatea este mai mică decât valoarea densității pe județul Iași, respectiv 149,2 locuitori/km² (conform datelor INSEE, Anuarul statistic 2010 -Serii de timp 1990-2009, POPULAȚIA ȘI DENSITATEA POPULAȚIEI, ÎN PROFIL TERITORIAL, LA RECENSĂMINTE).

Prin teritoriul și populația pe care o deține, GAL Iași Sud-Vest va asigura coerența teritorială și masa critică din punct de vedere a resurselor umane, financiare și economice pentru a susține o strategie locală viabilă. Problemele care stau în fața locuitorilor acestui teritoriu sunt similare: există o puternică dependență de activitatea agricolă, un grad al sărăciei accentuat, slabă dezvoltare, etc.

ANEXA D Prezentarea teritoriului si a populatiei

Codul comunelor INSSE	Numele localității			Nr. locuitori		Suprafața totală	Densitate
	Comune	Orașe	Sate	Din orașe	Total teritoriu	km ²	loc./km ²
95499		Tg Frumos		13,573	13,573	21.07	644.19
95612	Al. I Cuza		Al I Cuza, Cogalniceni, Scheia, Volintiresti		2,948	49.50	59.56
100273	Bals		Bals, Boureni, Coasta Magurii		3,281	32.64	100.52
96110	Butea		Butea, Miclauseni		3,927	37.29	105.31
100282	Costesti		Costesti, Giurgesti		1,876	19.24	97.51
97438	Halaucesti		Halaucesti, Luncasi		5,790	47.51	121.87
97465	Helesteni		Helesteni, Harmaneasa, Movileni,Oboroceni		2,654	33.91	78.27
122668	Gheraesti		Gherăești, Gherăeștii Noi,Tețcani		6,389	30.70	208.11
97811	Mircesti		Mircesti, Iugani		3,529	19.89	177.43
98168	Mogosesti Siret		Mogosesti Siret, Muncelu de Sus, Tudor Vladimirescu		4,061	38.21	106.28
98744	Ruginoasa		Ruginoasa, Dumbravita, Reditu si Vascani		6,199	57.83	107.19
99209	Strunga		Strunga, Farcaseni, Bratulesti, Crivesti, Cucova, Fedeleseni, Gura Vaii si Habasesti		4,470	71.31	62.68
Total				13,573	58,697	459.10	127.85
% locuitori orașe din total locuitori (≤25%)	-	-	-	23.12	-	-	-

La nevoie, vor fi adaugate linii suplimentare

Celule de calcul automat

Sursa: prelucrare date INSSE – Direcția Județeană de Statistică Iași și Neamț - Recensământul Populației și Locuinței 2002

PARTEA I. PREZENTAREA TERITORIULUI – ANALIZA DIAGNOSTIC

Prin analiza diagnostic s-a urmărit identificarea principalelor probleme cu care se confruntă comunitățile locale aferente GAL Iași Sud-Vest , în domeniul economic, social, turistic și de mediu.

Analiza diagnostic permite investigarea dimensiunilor principale ale spațiului rural, operațiune premergătoare adoptării unor soluții privind direcțiile viitoare de dezvoltare. Acest mod de abordare poate fi un instrument valoros în procesul de implementare a politicilor de dezvoltare locală deoarece permite evaluarea unui volum semnificativ de informații.

Analiză diagnostic a potențialului economic, social și turistic al zonei/teritoriului GAL Iași Sud-Vest s-a realizat utilizând următoarele surse de informații; date statistice furnizate, în principal, de Institutul Național de Statistică, Oficiul Județean de Statistică Iași și Neamț, Direcția pentru Agricultură și Dezvoltare Rurală Iași și Neamț și Agenția Județeană pentru Ocuparea Forței de Muncă Iași și Neamț; studii existente la nivel local, județean și național (strategii, monografii, etc.); date furnizate de primăriile localităților componente ale GAL-ului, prin completarea unei „fișe a comunei”; date culese din registrele agricole. Analiza datelor s-a realizat urmărind structura propusă prin „Planul de dezvoltare locală”, document elaborat de Ministerul Agriculturii și Dezvoltării Rurale.

Teritoriul GAL prezentat sub denumirea — Grup de Acțiune Locală Iași Sud-Vest (GAL Iași Sud-Vest) este situat în județul Iași și Neamț (comuna Gherăești), înglobând 12 unități administrativ teritoriale recunoscute legal la nivelul NUTS IV, după cum urmează:

Localități	Codul comunelor INSSESE	Localități	Codul comunelor INSSESE
1. Târgu Frumos	95499	7. Mircești	97811
2. Balș	100273	8. Mogoșești Siret	98168
3. Butea	96110	9. Ruginoasa	98744
4. Costești	100282	10. Strunga	99209
5. Hălăuțești	97438	11. Al. I. Cuza	95612
6. Heleșteni	97465	12. Gherăești	122668

Teritoriul GAL este bazat pe principiul continuității și omogenității, conform hărților atașate și a descrierilor. Nici o localitate din prezentul GAL nu este inclusă pe teritoriul unui alt GAL. Teritoriul se învecinează:

- La vest cu comunele Hărmănești, Stolniceni Prajescu și Ciohoreni
- La nord Todirești, Cucuteni, Cotnari
- La est Ion Neculce
- La sud Oțeleni, Răchiteni, Săbăoani, Doljești, Dulcești, Văleni

Cea mai nordică comună din GAL este comuna Ruginoasa situată la 47 gr 14 min 36 sec lat.N și 26 gr 50 min 25 sec long E.

Cea mai sudică comună din GAL este Gherăești situată la 49gr 10 min 59 sec lat N si 26 gr 49 min 00 sec long E.

Cea mai vestică comună din GAL este Mogoșesti Siret situată la 47 gr 07 min 58sec lat.N si 26 gr 46 min 59 sec long E.

Cea mai estică comună din GAL Strunga situată la 47 gr 12 min 15 sec lat N si 26 gr 98 min 11 sec long E.

GAL Iasi Sud-Vest este amplasat, în triunghiul format de drumul european Iași-București (E583-E85-DN2) care strabate teritoriul de la est la vest , de la sud la nord teritoriul este traversat de DJ208 care este paralel cu râul Siret, triunghiul fiind închis de DN28A Târgu Frumos – Pașcani.

I.1. PREZENTAREA GEOGRAFICĂ ȘI FIZICĂ

I.1.1. Prezentarea principalelor caracteristici geografice

Relief

Teritoriul este situat în zona de contact a trei mari unități naturale: Câmpia Moldovei, Podișul Sucevei (Sua Strunga-Ruginoasa) și Podișul Central Moldovenesc.

Relieful este variat, cu o puternică fragmentare sub formă de platouri, creste, coline și dealuri modelate de râul Siret, râul Moldova, pârâul Bahluiet, pâraiele Rediu, pârâul Fandulica și afluenții acestora. Regiunea se caracterizează printr-o îmbinare armonioasă între toate formele de relief. Relieful bogat oferă zone de deal și câmpie care sunt adecvate unei game largi de culturi agricole.

Clima

Datorită poziției geografice a teritoriului, clima are un caracter continental, influențată în mare măsură de prezența maselor anticiclonilor atlantic și continental. În timpul verii predomină timpul secetos, cu temperaturi ridicate. Iarna, predomină masele de aer venite dinspre nord-est și nord, cu manifestări frecvente ale viscolului.

Temperatura medie anuală, pentru intervalul 1896 — 1970 este de 8,3 °C, la stația Roman. Media lunii cele mai reci (ianuarie) este de -4,9° C, iar a lunii cele mai calde (iulie) de 19,9°C. Temperaturi minime absolute a căror valoare scade sub 0°C se înregistrează din a doua decada a lunii septembrie, cel mai timpuriu și se pot prelungi până în a doua decada a lunii mai, cel mai târziu.

Bruma se produce de obicei în intervalele septembrie-octombrie și martie-mai și afectează în special văile și baza versanților.

Numărul zilelor „fără îngheț” este de 167, a celor de îngheț este de 127,8, iar a zilelor de iarnă, de 43.3 anual.

Suma medie a precipitațiilor anuale este de 529.0 mm, la stația Roman. Numărul zilelor cu precipitații mai mari de 1 mm este de 78.2 anual. Lunile cele mai bogate în precipitații sunt iunie și iulie, iar cele mai sarace, februarie și martie. În sezonul cald, precipitațiile au uneori un pronunțat caracter torențial, în special vara, când se înregistrează averse de o intensitate deosebită.

Seceta apare obișnuit la sfârșitul lunii iulie și începutul lunii august și se prelungește până în septembrie. Perioade de secetă apar și în lunile mai - iunie.

Grindina se produce, în general, cu cea mai mare frecvență în lunile iunie și iulie, dar se poate produce și în august.

Analizându-se frecvența vânturilor pe direcții, se constată că vântul dominant este cel din sector nordic (cu o frecvență de 28.7%), după care urmează vântul din sud (19%). Perioade mai scurte bat vânturile din est și vest, 16% din timp este calm. Vânturile, în această zonă, se orientează în lungul văii Siretului.

Nebulozitatea variază între 5.9 în luna mai și 4.6 în luna august. Numărul mediu al zilelor cu cer senin este de 89.9. Numărul zilelor cu cer acoperit este de 152.6.

Solurile

Solurile dominante sunt cele din grupa cernoziomului levigat și solurilor cenușii închise, iar pe șesuri domină solurile aluviale, lacoviștile de coastă și solonețuri de coastă. Acestea sunt afectate de alunecări sau de procese de eroziune, datorate reliefului înclinat și stratului de argilă. Pentru a mări fertilitatea solurilor erodate și a celor sărăturate este necesar să se aplice măsuri antierozionale complexe și să se administreze amendamente cu fosfogips.

Solurile de pe platouri au un conținut de humus și azot, sunt bine aprovizionate cu potasiu și slab aprovizionate cu fosfor asimilat. Ca urmare a prezentei sărurilor (în special a sulfatilor și a clorurilor) în depozitele pe care s-au format și în condițiile existenței apei freatică la adâncime mică o parte din soluri au suferit procese de salinizare alături de procese de gleizare și lacoviștire.

Regim hidrografic

Apele subterane din teritoriul vizat sunt de două categorii: captive (de adâncime) și libere.

Apele subterane libere includ strate acvifere fără presiune, cantonate în depozitele secționare de văi și sub influența precipitațiilor. Ele pot fi grupate în următoarele unități hidrogeologice:

- Ape subterane de luncă, întâlnite în depozitele aluvionare ale râurilor principale sub forma a două strate acvifere: unul principal cantonat în nisipurile și pietrișurile din baza și unul secundar, lenticular și discontinuu, cantonat în depozitele de la suprafață. Sunt ape dure, bogate în săruri solubile, considerate nepotabile conform STAS 1342/92. Luncile râurilor secundare conțin un singur strat acvifer în baza aluviunilor, cu debite reduse și variabile, în cea mai mare parte necorespunzător calitativ.
- Ape subterane de terase, cantonate în nisipurile și pietrișurile din baza acestora. Sunt ușor alcaline, admise ca potabile, constituind principala sursă de alimentare a localităților rurale situate pe terase.
- Ape subterane de interferență și versanți, cantonate în depozitele deluvio-colviale și eluviale cuaternare, sau în intercalațiile lenticulare sarmatiene.

Au debite reduse și variații mari pe verticală, sunt bogate în săruri, fiind în general nepotabile sau la limita potabilității. Unele din aceste ape care spală argile și marne sarmatiene bogate în săruri, dau ape minerale cu compoziții chimice variate și mineralizări de la sub 1 g/l la 20 g/l.

- Apele de suprafață sunt reprezentate prin râuri și lacuri.

Teritoriul Gal Iași Sud-Vest este străbătut de râul Siret și Moldova și prezintă pe teritoriul sau mai multe lacuri.

Sursa: PATZMI, Planul Integrat de Dezvoltare pentru Polul de Creștere Iași 2009-2015 (www.zmi.ro/downloads/PIDPC%20IASI%201.pdf)

Resurse naturale

Resursele geologice

a) Argile, siltite și luturi - În alcătuirea cuverturii sarmatiene participă, în proporție mare, rocile pelitice (argile și siltite). Cele mai mari acumulări se găsesc în Basarabianul inferior, până sub calcarul oolitic de Repedea, în jumătatea estică a județului (la est de linia Târgu Frumos - Hirleu). Argilele și siltitele sarmatiene sunt utilizate în industria ceramică și a caramizilor.

b) Nisipuri - există acumulări de grosimi mari, între 5 - 25 m.

Nisipul de Scheia, în grosime de 10 - 15 m, dar cu intercalații de gresii și calcare, în stare brută nu îndeplinește condiții de calitate, pentru a fi utilizat ca material de formare pentru turnarea de aliaje neferoase și a unor piese mici din fonta cenușie sau fonte de calitate, cu greutate sub 100 kg.

A doua categorie de nisipuri o reprezintă cele din albia Siretului (dintre Mogoșești Siret și Mircești). Rezervele sunt mari și se regenerează periodic la viituri. Spre exemplu, în albia Siretului au grosimi de până la 5 - 7 m, se exploatează sistematic fiind utilizate pentru betoane și mortare.

c) Pietrișuri - pe raza județului lași pietrișurile exploatabile apar în albia Siretului, unde sunt asociate cu nisipuri:

- Exploatare materiale, comuna Hălaucești - sat Luncași - 7 ha;

- Exploatare materiale, pod Butea - 1 ha;

d) Calcare - În cuprinsul teritoriului apar câteva intercalații de roci calcaroase (calcare oolitice), cum sunt cele de Hărmănești, de Crivești. Grosimea lor este redusă, variind între 1 și 5 m (foarte rar depășesc această grosime). Se exploatează pentru necesități locale, în cariere mici.

e) Ape minerale - Principalele puncte cu izvoare sunt la: Strunga (sulfuroase, bicarbonatate, sodice, sulfatate) cu un debit exploatabil de 80 mc/zi, cunoscute și exploatare din 1812; ape minerale se găsesc și în localitățile Crivești, Gura Văii și Gănești.

Ca urmare a alcătuirii geologice, teritoriul este sărac în resurse minerale utile. Este lipsit de resurse energetice (petrol, gaze și cărbuni) și de minereuri.

- Resursele reliefului sunt reprezentate în principal prin terasele Siretului, interfluviile colinare și versanții accesibili, care oferă terenuri foarte bune pentru construcții și agricultură. Posibilități de valorificare viitoare are și lunca Siretului, ca și sesurile afluenților, cu măsurile hidrotehnice prevăzute.
- Resursele hidrologice sunt insuficient valorificate, în teritoriu existând zone de baltă neamenajate și posibilități de inundație.
- Resursele hidrogeologice sunt relativ sărace și în majoritate cu calități necorespunzătoare, deși sunt valorificate pe plan local pentru alimentări cu apă (fântâni, captări).
- Resursele climatice sunt valorificate alături de cele pedologice, în agricultură, existând posibilități de valorificare în perspectiva a energiei solare și chiar a celei eoliene.
- Resursele pedologice sunt reprezentate în principal de solurile cernoziomice levigate și de pantă, valorificate în agricultură, cu posibilități de utilizare pentru tot felul de culturi agricole.

Fauna și vegetație

- Fauna pădurilor, întâlnită în masivele forestiere este reprezentată prin următoarele grupe și specii:

a) Mamiferele frecvent întâlnite sunt: căprioara, mistrețul, lupul, vulpea, iepurele, veverița, nevăstuica, pârșul, viezurele, dihorul, șoarecele scurmător, șoarecele de padure .

b) Păsările sunt foarte numeroase, dintre cele mai caracteristice fiind:

ghionoaia, ciocănitoarea mare, ciocănitoarea de stejar, ciuful de padure, huhurezul mic, cucuveaua, buha, șorecarul comun, gaia roșie, gaia neagra. Foarte comune sunt: pițigoii, cinteza, sticletele, câneparul, botgrosul, mierla, ciocârlia de padure, sfrânciocul etc.

c) Reptilele din zona forestiera au în general specii puține: vipera, șarpele de pădure, șarpele de alun, iar în poieni, soparla .

d) Amfibiile sunt reprezentate de: broasca de pădure, broasca râioasă brună, brotacelul, broasca roșie de padure, tritonul, buhai de baltă.

- Fauna luncilor nu se deosebește prea mult de cea din stepa.
- Fauna acvatică are o distribuție sub forma de areale reduse, legate de apele stagnante sau curgătoare. Dintre mamiferele mai comune menționăm șobolanul de apă și chițcanul, iar cu mod de viață strict acvatic și destul de rar, vidra.

Păsările sunt numeroase și variate, multe prezentând interes cinegetic. Dintre cele mai frecvente menționăm: rața mare, rața mică, rața cârâitoare, rața sulțar, rața roșie, gâsca de vară, gârlița mare, gârlița mică .

- Fauna piscicolă este de asemenea bogată și variată atât în lacuri, cât și în apele curgătoare speciile mai importante fiind: crapul, șalăul, somnul, știuca, plătică , mreana, cleanul, scobarul, obletul, bibanul.

În iazuri și acumulări au fost introduși crapii chinezești care s-au adaptat bine și cu rezultate promițătoare.

Fauna acvatică este compusă din numeroase nevertebrate și vertebrate. Principalele grupe de nevertebrate sunt: rotifere, viermi oligocheti, hirudinee, gastropode, crustacee, larve de coleoptere, de chironomide, de trioptere, de efemeroptere, heteroptere, etc. Atât în lacuri cât și în râuri trăiesc scoica de lac (*Anodonta cygnea*) și racul de râu (*Astacus fluviatilis*), *Dreissena polymorpha*.

Această moluscă este o scoică de talie mică, care s-a răspândit foarte mult în decursul secolului XX în aproape toate apele importante ale Europei. Ea prezintă importanță pentru studiul nostru, fiind hrana preferată a unor pasări acvatice: rațele scufundătoare.

Amfibienii cei mai comuni în apele din bazinul mijlociu al Siretului sunt speciile de broaște de lac (*Rana esculenta* și *Rana ridibunda*), iar în zonele montane izvoarașul cu burtă galbenă (*Bombina variegata*). Alte specii de amfibieni sunt mai puțin legate de mediul acvatic, dar vin în ape în perioada de reproducere: tritonii *Triturus vulgaris* și *T. cristatus*, în general la altitudini mici, *T. alpestris* și *T. montandoni* în munți, salamandra (*Salamandra salamandra*) și broaștele roșii de pădure: *Rana temporaria* și *R. dalmatina*.

Reptilele cele mai comune prezente în zonele acvatice sunt țestoasa de apă (*Emys orbicularis*) și șarpele de casă (*Natrix natrix*). Am găsit și șarpele de apă (*Natrix tessellata*), un adult și doi juvenili. Unele pasări acvatice, ca *Ciconia ciconia* și *Ardea cinerea*, se hrănesc și pe câmpuri, consumând printre altele șoparile ca *Lacerta agilis*. (Speciile de amfibieni și reptile după Ion 1996).

Mamiferele care trăiesc sau pătrund în habitatele acvatice sau amfibii din bazinul mijlociu al Siretului au și ele relații ecologice cu păsările acvatice, ca pradă, prădători sau factori de deranjare a lor. Carnivorele sunt reprezentate de vulpe (*Vulpes vulpes*), vidra (*Lutra lutra*), hermina (*Mustela erminea*) și nevastuica (*Mustela nivalis*). Ultimele două sunt frecvent observate pe văile Bistriței și Siretului. Prezența iepurelui de câmp (*Lepus europaeus*) în stufărișuri se observa mai ales iarna, după urmele de pe zapada. Capriorul (*Capreolus capreolus*) trăiește uneori în apropierea apelor.

Dintre rozătoare, cele mai importante sunt bizamul (*Ondatra zibethica*) și șobolanul de apă (*Arvicola terrestris*), prezente în toate bazinele acvatice de la altitudinii mici. Pe văile râurilor Siret și Bistrița mai trăiesc șobolanul de câmp (*Apodemus agrarius*), șoarecele de câmp (*Microtus arvalis*) și popândăul.

Concluzii

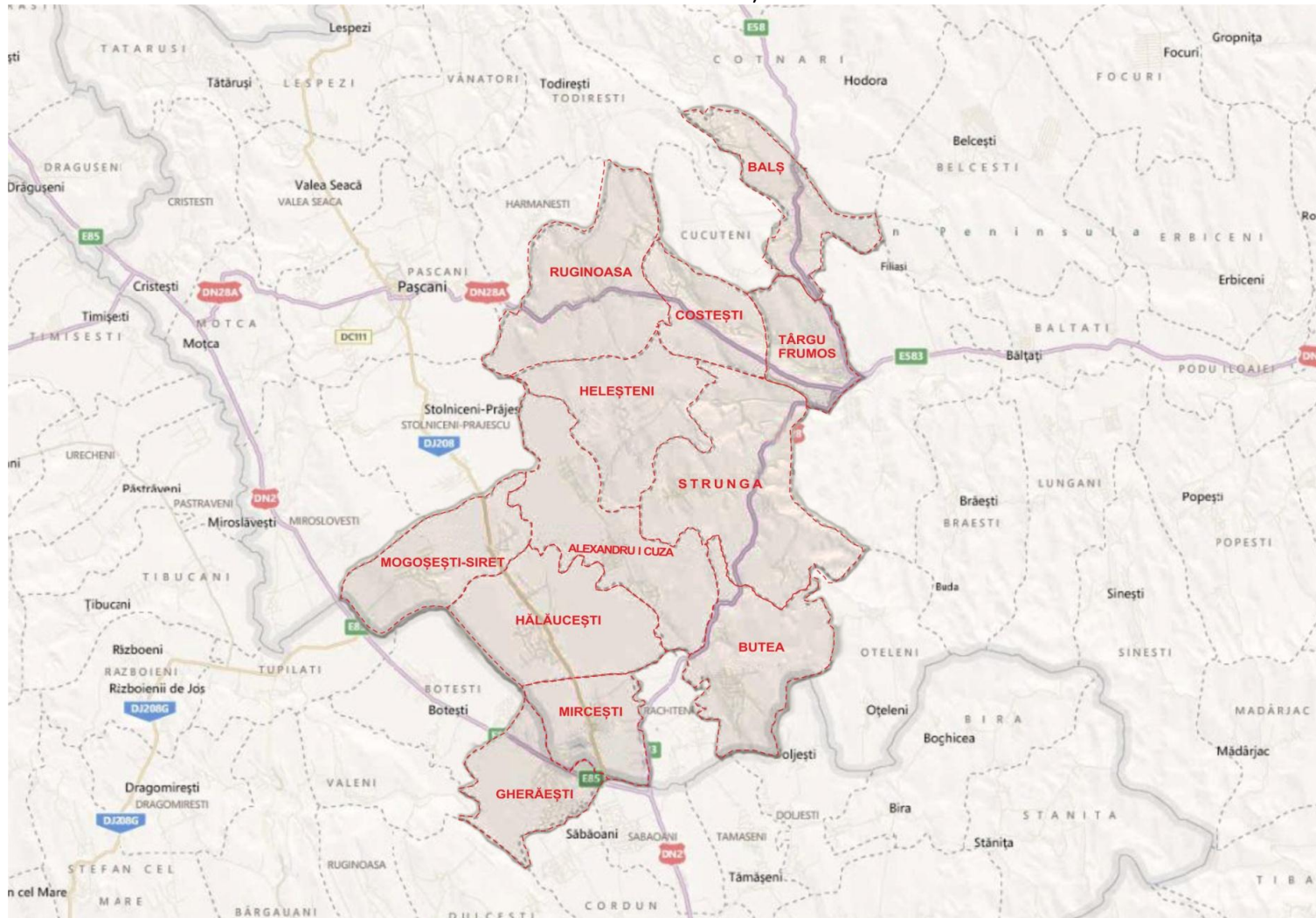
Zona GAL Iasi Sud-Vest se caracterizează printr-o clima temperat – continentală, un relief variat format din câmpie, deal și podiș, o vegetație naturală specifică silvostepii și o fauna reprezentată de specii diverse de animale (căpriorul, lupul, păsări de penaj și de baltă). Cu resurse naturale mai puțin variate, zona este caracterizată prin ape subterane bogate și de o rețea de ape de suprafață alcătuită din râul Siret și numeroase lacuri.

I.1.2. Hărți – planul localizării teritoriului

Hartă 1 – Încadrare în regiune GAL Iași Sud-Vest



Hartă 2 – Teritoriu GAL Iași Sud-Vest



Sursa: prelucrare Google Maps

Teritoriul GAL Iași Sud-Vest este omogen și distribuit în jurul orașului Târgu Frumos, fiind situat în județul Iași în partea sud-vestică.

GAL Iași Sud-Vest este amplasat în triunghiul format de autostrada Iași-București (E583) care străbate teritoriul de la est la vest, iar de la sud la nord teritoriul GAL este traversat de DJ208 care este paralel cu râul Siret, triunghiul fiind închis de DN28A Târgu Frumos - Pașcani. Infrastructura rutieră este completată de 9 drumuri județene și o dezvoltată rețea de cale ferată : București-Suceava și București – Iași.

GAL Iași Sud-Vest beneficiază de o bună poziționare geostrategică (situarea în partea de nord-est a României – referire în principal la județul Iași - la granița UE și NATO cu Republica Moldova și Ucraina).

Teritoriul GAL este străbătut de drumul european (E 583) care leagă centrul României de Republica Moldova și de drumul european (E85), precum și de o rețea de drumuri județene și comunale. Cele 2 drumuri europene pot fi un factor de dezvoltare locală facilitând accesul investitorilor locali la o infrastructură rutieră modernă și măbind atractivitatea zonei către noi investiții.

Rețeaua de drumuri:

- E 583(DN28) – Roman - Tg. Frumos - Iași
- E 85 – Roman – Suceava
- E81 – Iași – Tg. Frumos – Botoșani
- DN28A - Târgu Frumos - Pașcani
- DN28B – Tg. Frumos – Balș - Botoșani
- 207M – unește E583 – Al. Ioan Cuza
- 208 – unește E85 – Hălăucești – Mircești – Mogoșesti-Siret – Pașcani
- 280D – Heleșteni - Ruginoasa
- Rețeaua de drumuri comunale

Teritoriul GAL deține acces la transport feroviar cu potențial de dezvoltare locală pentru afacerile din teritoriul GAL, acesta facilitând transportul pe calea ferată de marfă și persoane, regiunea fiind traversată de două din cele nouă magistrale feroviare ale țării: V (București-Suceava) și VI (București-Iași).

I.1.3. Populație - Demografie

Pe teritoriul GAL Iași Sud-Vest locuiau în anul 2002 un număr de 58697 locuitori, comparativ cu o populație de 59356 locuitori în 2009. În 2002, dintre localitățile componente, orașul Târgu Frumos deține populația cea mai numeroasă – 13573 locuitori, iar Costești, din punct de vedere al mărimii demografice, este cea mai mică – 1876 locuitori. Populația localităților componente este caracterizată de un proces de ușor regres demografic, generat de:

⇒ mișcarea naturală negativă în mediul rural și urban (în mod special în orașele dezindustrializate);

⇒ reducerea locurilor de muncă în mediul urban;

Tabelul 1 - Evoluția principalelor caracteristici demografice – GAL Iași Sud-Vest

Populație	An de referință 2002	Soldul migrării	Soldul natural	Sub 20 ani 2002	Peste 60 ani 2002	Populația activă	Șomaj
TOTAL	58697	-91	38	19660	10428	37021	2364
%	100%	-0.16%	0.06%	33.5%	17.8%	63%	3.98%

Sursa: prelucrare date INSSE – Direcția Județeană de Statistică Iași și Neamț

Deși în anul 2002 soldul natural înregistrează o valoare ușor pozitivă, valoare ce, din punct de vedere demografic, este anulată de valoarea negativă mai mare a soldului migrării, pe ansamblu înregistrându-se o ușoară scădere a populației cu aproximativ 0,09% (53 persoane).

Pe teritoriul GAL Iași Sud-Vest, populația activă prezintă un procent bun raportat la media națională. Șomajul, de asemenea, prezintă valori mult sub limita națională, lucru aparent bun dar care scade atractivitatea zonei studiate pentru investitori, neexistând concurență pe piața muncii.

Tabelul 2 - Evoluția demografică 2005-2009 - GAL Iași Sud-Vest

Localitatea	Anul 2005-2009					Evoluție/regres 2005-2009	
	2005	2006	2007	2008	2009	Nr. Loc.	(%)
Târgu Frumos	13542	13472	13471	13380	13343	-199	-1.5%
Balș	3336	3336	3339	3347	3354	18	0.5%
Butea	4288	4244	4262	4231	4234	-54	-1.3%
Costești	1921	1939	1916	1920	1913	-8	-0.4%
Hălăucești	5931	5855	5829	5851	5843	-88	-1.5%
Heleșteni	2677	2674	2677	2673	2672	-5	-0.2%
Mircești	3670	3706	3739	3787	3792	122	3.3%
Mogoșești Siret	4077	4061	4049	4020	3988	-89	-2.2%
Ruginoasa	6312	6349	6339	6391	6339	27	0.4%
Strunga	4412	4408	4418	4383	4377	-35	-0.8%
Al. Ioan Cuza	2090	2989	2996	2971	2971	881	42.2%
Gherăești	6623	6620	6576	6532	6530	-93	-1.4%
Total GAL	58879	59653	59611	59486	59356	477	1.31%

Sursa: prelucrare date INSSE – Direcția Județeană de Statistică Iași și Neamț

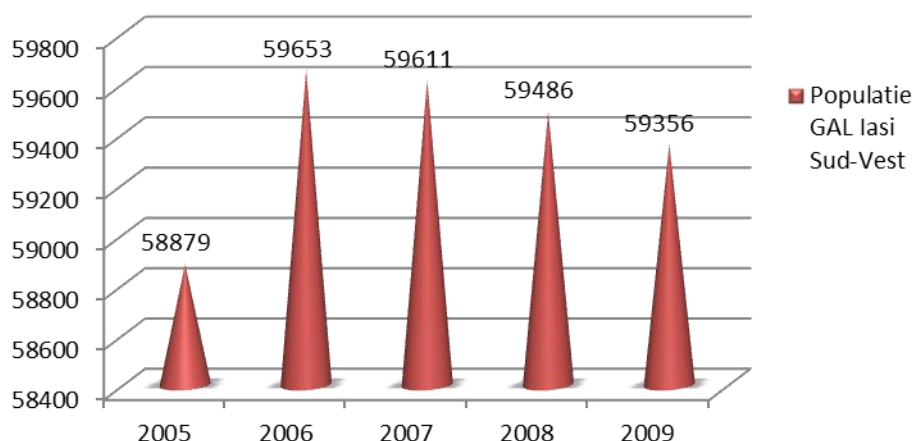
Regresia demografică între 2005-2009 – se încadrează între 0-2% în 8 localități de pe teritoriul GAL Iași Sud-Vest, ca număr de persoane orașul Târgul Frumos înregistrând un regres de 199 persoane.

Evoluția demografică – se constată o creștere mare a populației între 2005-2006 în localitatea Al. Ioan Cuza, numărul de persoane fiind de 881, reprezentând 42,2% din populația localității. În celelalte localități creșterea populației se încadrează între 0-4%. Pe total GAL Iași Sud-Vest se înregistrează o creștere a populației cu 1,31%, respectiv 477 locuitori, raportat la anul 2005, dar un ușor regres anual al populației începând cu anul 2006, tendință ce se menține și în prezent.

Procesul de regresie demografică este definitoriu: populația scade cu 1627 de persoane, în cele mai mari scăderi ale populației se înregistrează în Mircești, Hălăucești, Al. Ioan Cuza și Strunga. Scăderea cea mai semnificativă se înregistrează în comuna Mircești: 3376 de persoane, procentual 47,1% din populația localității, dar scăderea este datorată în special reorganizării teritoriale din 2004- 2005. Pe total avem o scădere a populației de 2,7%.

Procesul de evoluție demografică este caracterizat, de asemenea, de reorganizarea teritorială ce a influențat populația teritoriului GAL Iași Sud-Vest. O creștere însemnată se remarcă în comuna Balș, unde avem un evoluție pozitivă a populației de 1913 persoane, respectiv 132.8% (creștere datorată, în mare parte, procesului de reorganizare teritorială din perioada 2004-2005).

Populație GAL Iași Sud-Vest - evoluție 2005-2009



Grafic 1 Evoluția populației GAL Iași Sud-Vest 2005-2009

Din graficul prezentat se constată o creștere semnificativă a populației între anii 2005-2006, după care urmează un regres, relativ constant, anual. Perioada studiată, 2005-2009, în care se constată un regres constant, dar susținut, este definitivă pentru tot spațiul rural (inclusiv pentru orașele dezindustrializate cu populație sub 20000 de locuitori). Regresul populației are aceleași cauze înregistrate la nivel național: sporul natural negativ, îmbătrânirea populației, migrația, lipsa investițiilor care să atragă și/sau să mențină forța de muncă în zonă. La cele prezentate mai sus mai putem adăuga și principala ocupație din mediul rural, respectiv spațiul GAL Iași Sud-Vest, agricultura, în mare parte aceasta fiind practică la scara mică (ferme de subzistență și semi-subzistență), activitate neatractivă pentru tineret și generatoare de venituri mici și instabile.

Natalitatea – GAL Iași Sud-Vest

Scopul calculării ratei generale a natalității este de a măsura frecvența nașterilor în raport cu populația.

Interpretarea valorilor evidențiază mișcarea naturală a populației. Acest indicator se interpretează coroborat cu indicatorul rata sporului natural. Factorii care determină valorile natalității sunt : condițiile de viață ale populației , politica demografică, practica religioasă, starea de sănătate și vârsta populației .

Tabelul 3 - Fenomene demografice – 2009 – GAL Iași Sud-Vest

Localitatea	Populatia la 2009	Natalitatea		Decese		Sporul natural	Natalitatea %	Mortalitatea %	Sporul natural
		Nascuti vii	Nascuti morti	Decese total	Decese sub 1 an				
Târgu Frumos	13343	155	1	108	5	47	1.16%	0.81%	0.35%
Balș	3354	59	0	35	0	24	1.76%	1.04%	0.72%
Butea	4234	50	0	59	0	-9	1.18%	1.39%	-0.21%
Costești	1913	16	0	30	0	-14	0.84%	1.57%	-0.73%
Hălăuțești	5843	42	0	65	0	-23	0.72%	1.11%	-0.39%
Heleșteni	2672	46	0	27	1	19	1.72%	1.01%	0.71%
Mircești	3792	50	0	41	0	9	1.32%	1.08%	0.24%
Mogoșești Siret	3988	31	0	48	0	-17	0.78%	1.20%	-0.43%
Ruginoasa	6339	64	0	78	0	-14	1.01%	1.23%	-0.22%
Strunga	4377	39	1	70	1	-31	0.89%	1.60%	-0.71%
Al. Ioan Cuza	2971	26	0	46	0	-20	0.88%	1.55%	-0.67%
Gherăești	6530	62	0	47	0	15	0.95%	0.72%	0.23%
Total GAL	59356	640	2	654	7	-14	1.08%	1.10%	-0.02%

Sursa: prelucrare date INSSE – Direcția Județeană de Statistică Iași și Neam

Raportat doar la anul 2009, se constata o scadere a populației pe teritoriu GAL Iași Sud-Vest, atât soldul natalității cât și ce al mobilității înregistrând valori negative.

Tabelul 4 - Sporul natural 2002 - 2009 – GAL Iași Sud-Vest

Localitatea	Nascuti								Decedati								Sold natalitate								Sold interval 2002-2009
	2002	2003	2004	2005	2006	2007	2008	2009	2002	2003	2004	2005	2006	2007	2008	2009	2002	2003	2004	2005	2006	2007	2008	2009	
Târgu Frumos	163	164	179	175	187	170	148	155	95	94	87	85	98	94	82	108	68	70	92	90	89	76	66	47	598
Balș	0	0	11	35	52	33	55	59	0	0	14	24	32	31	34	35	0	0	-3	11	20	2	21	24	75
Butea	38	40	40	29	42	54	48	50	45	50	62	44	58	54	58	59	-7	-10	-22	-15	-16	0	-10	-9	-89
Costești	0	0	5	23	14	17	21	16	0	0	13	26	25	30	32	30	0	0	-8	-3	-11	-13	-11	-14	-60
Hălăucești	62	51	61	64	53	60	46	42	71	83	72	64	77	74	60	65	-9	-32	-11	0	-24	-14	-14	-23	-127
Heleșteni	51	53	38	51	41	32	36	46	35	45	44	32	35	49	39	27	16	8	-6	19	6	-17	-3	19	42
Mircești	73	77	79	72	68	78	63	50	89	79	66	40	27	41	28	41	-16	-2	13	32	41	37	35	9	149
Mogoșești Siret	47	29	41	35	32	37	27	31	43	53	54	50	59	42	51	48	4	-24	-13	-15	-27	-5	-24	-17	-121
Ruginoasa	90	92	65	91	79	89	84	64	78	81	64	69	77	95	77	78	12	11	1	22	2	-6	7	-14	35
Strunga	51	53	80	49	47	58	55	39	57	79	64	86	52	69	51	70	-6	-26	16	-37	-5	-11	4	-31	-96
Al. Ioan Cuza	34	30	30	50	26	27	35	26	41	40	45	44	41	42	42	46	-7	-10	-15	6	-15	-15	-7	-20	-83
Gherăești	75	81	78	89	85	69	73	66	92	93	67	75	67	72	67	73	-17	-12	11	14	18	-3	6	-7	10
Total GAL	684	670	707	763	726	724	691	644	646	697	652	639	648	693	621	680	38	-27	55	124	78	31	70	-36	333

Sursa: prelucrare date INSSE – Direcția Județeană de Statistică Iași și Neamț

Prelucrarea datelor statistice pe intervalul 2002-2009 ne arată un sold al natalității scăzut dar pozitiv, singurele excepții fiind înregistrate în anii 2003 și 2009. Un puternic sold negativ al natalității se remarcă în comunele Mogoșești Siret și Hălăucești. Aceste localități înregistrează, de altfel, un sold al natalității negativ pe toată perioada studiată.

Tabelul 5 - Natalitatea 2009 – GAL Iași Sud-Vest

Localitatea	Populatie	Natalitate	%
Târgu Frumos	13343	155	1.2%
Balș	3354	59	1.8%
Butea	4234	50	1.2%
Costești	1913	16	0.8%
Hălăucești	5843	42	0.7%
Heleșteni	2672	46	1.7%
Mircești	3792	50	1.3%
Mogoșești Siret	3988	31	0.8%
Ruginoasa	6339	64	1.0%
Strunga	4377	39	0.9%
Al. Ioan Cuza	2971	26	0.9%
Gherăești	6530	66	1.0%
Total GAL	58537	644	1.1%

Sursa: prelucrare date INSSE – Direcția Județeană de Statistică Iași și Neamț

Există o puternică tendință de îmbătrânire a populației, manifestată la nivelul întregului GAL, tendință accentuată de natalitatea scăzută (1,1%) și de continua mobilitate a populației tinere spre zonele mai dezvoltate (sold mobilitate mare).

Mobilitatea populației

Tabelul 6 - Mobilitatea populației 2002 - 2009 – GAL Iași Sud-Vest

Localitatea	Sosiri									Plecări									Sold mobilitate									Sold interval 2002-2009
	2002	2003	2004	2005	2006	2007	2008	2009	2002	2003	2004	2005	2006	2007	2008	2009	2002	2003	2004	2005	2006	2007	2008	2009				
Târgu Frumos	231	195	153	144	166	151	202	218	187	227	213	214	249	300	330	288	44	-32	-60	-70	-83	-149	-128	-70	-548			
Balș	0	0	23	35	49	50	43	45	0	0	34	57	48	61	65	30	0	0	-11	-22	1	-11	-22	15	-50			
Butea	30	44	16	28	46	39	53	46	54	38	55	46	56	51	46	64	-24	6	-39	-18	-10	-12	7	-18	-108			
Costești	0	0	30	43	34	27	40	32	0	0	28	18	24	26	26	25	0	0	2	25	10	1	14	7	59			
Hălăucești	56	41	57	61	49	73	81	77	82	56	67	77	75	71	50	71	-26	-15	-10	-16	-26	2	31	6	-54			
Heleșteni	28	16	36	33	31	38	38	39	37	41	40	31	44	34	33	50	-9	-25	-4	2	-13	4	5	-11	-51			
Mircești	21	39	32	37	43	54	37	38	83	82	49	43	43	45	53	51	-62	-43	-17	-6	0	9	-16	-13	-148			
Mogoșești Siret	45	19	44	45	54	45	43	71	40	34	48	50	49	53	48	54	5	-15	-4	-5	5	-8	-5	17	-10			
Ruginoasa	63	53	75	86	79	103	77	76	82	57	77	63	70	79	90	68	-19	-4	-2	23	9	24	-13	8	26			
Strunga	67	66	30	41	72	63	51	56	64	51	77	53	61	65	72	54	3	15	-47	-12	11	-2	-21	2	-51			
Al. Ioan Cuza	26	32	24	28	20	48	41	39	21	31	32	39	37	56	35	35	5	1	-8	-11	-17	-8	6	4	-28			
Gherăești	54	59	72	46	42	55	51	58	57	54	65	56	77	91	73	78	-3	5	7	-10	-35	-36	-22	-20	-114			
Total GAL	621	564	592	627	685	746	757	795	707	671	785	747	833	932	921	868	-86	-107	-193	-120	-148	-186	-164	-73	-1077			

Sursa: prelucrare date INSSE – Direcția Județeană de Statistică Iași și Neamț

Din punct de vedere al mobilității se constată o valoare negativă a soldului, valorile cele mai ridicate înregistrându-se în orașul Târgu Frumos (-548 persoane). Pe ansamblu, GAL Iași Sud-Vest înregistrează în intervalul 2002-2009 un sold negativ total de 1077 persoane.

Tabelul 7 - Migrația populației 2002 - 2009 – GAL Iași Sud-Vest

Localitatea	EMIGRANȚI								IMIGRANȚI								SOLD MOBILITATE								Sold interval 2002-2009	
	2002	2003	2004	2005	2006	2007	2008	2009	2002	2003	2004	2005	2006	2007	2008	2009	2002	2003	2004	2005	2006	2007	2008	2009		
Târgu Frumos	0	1	4	6	5	7	7	11	1	0	0	0	0	0	3	2	1	-1	-4	-6	-5	-7	-4	-9	-35	
Balș	0	0	0	0	0	0	0	0	0	0	0	0	0	0	0	0	0	0	0	0	0	0	0	0	0	0
Butea	2	4	7	7	10	2	1	2	0	0	0	1	0	1	0	4	-2	-4	-7	-6	-10	-1	-1	2	-29	
Costești	0	0	1	0	1	0	1	0	0	0	0	0	0	0	0	0	0	0	-1	0	-1	0	-1	0	-3	
Hălăucești	2	0	1	6	4	3	0	1	0	0	0	0	0	0	1	2	-2	0	-1	-6	-4	-3	1	1	-14	
Heleșteni	0	0	0	1	0	0	0	0	0	0	0	0	0	0	0	0	0	0	0	-1	0	0	0	0	-1	
Mircești	0	4	4	0	5	0	3	2	0	0	0	0	0	0	1	1	0	-4	-4	0	-5	0	-2	-1	-16	
Mogoșești Siret	0	2	2	2	0	0	0	0	0	0	0	0	0	0	0	0	0	-2	-2	-2	0	0	0	0	-6	
Ruginoasa	1	0	0	0	3	2	0	1	0	0	0	0	0	0	0	0	-1	0	0	0	-3	-2	0	-1	-7	
Strunga	0	0	2	0	0	1	0	1	0	0	0	0	0	0	0	0	0	0	-2	0	0	-1	0	-1	-4	
Al. Ioan Cuza	0	0	2	0	0	0	0	1	0	0	0	0	0	0	0	0	0	0	-2	0	0	0	0	-1	-3	
Gherăești	2	1	4	6	14	4	5	1	1	0	0	0	0	0	0	2	-1	-1	-4	-6	-14	-4	-5	1	-34	
Total GAL	7	12	27	28	42	19	17	20	2	0	0	1	0	1	5	11	-5	-12	-27	-27	-42	-18	-12	-9	-152	

Sursa: prelucrare date INSSE – Direcția Județeană de Statistică Iași

Soldul migrației pe teritoriu GAL Iași Sud-Vest este negativ (2002-2009), dar se remarcă o ușoară atenuare a fenomenului de emigrare, lucru datorat în mare parte crizei mondiale și reducerii numărului de locuri de muncă din străinătate. Valoarea înregistrată (152 persoane, sold negativ), este mică și nu influențează semnificativ evoluția populației totale de pe teritoriul GAL Iași Sud-Vest.

Concluzii

Din cele 3 tabele, soldul natural, mobilitatea populației și migrația, se constată un sold negativ pe populația GAL Iași Sud-Vest, sold influențat cel mai puternic de mobilitatea populației. Soldul natural nu reușește să acopere valoarea negativă generată de mobilitatea populației care este de aproximativ 3 ori mai mare decât soldul natural. Teritoriu GAL fiind omogen valoarea este relativă, schimbarea de domiciliu fiind de multe ori între localități din teritoriul GAL sau între localitățile din GAL și comunele învecinate acestuia.

Structura populației pe sexe

Tabelul 8 - Structura populației pe sexe iulie 2009 – GAL Iași Sud-Vest

Localitatea	Total populație	Femei		Barbati	
		Numar	Procentual	Numar	Procentual
Târgu Frumos	13343	6690	50.14%	6653	49.86%
Balș	3354	1664	49.61%	1690	50.39%
Butea	4234	2088	49.32%	2146	50.68%
Costești	1913	940	49.14%	973	50.86%
Hălăucești	5843	2964	50.73%	2879	49.27%
Heleșteni	2672	1363	51.01%	1309	48.99%
Mircești	3792	1896	50.00%	1896	50.00%
Mogoșești Siret	3988	2016	50.55%	1972	49.45%
Ruginoasa	6339	3083	48.64%	3256	51.36%
Strunga	4377	2142	48.94%	2235	51.06%
Al. Ioan Cuza	2971	1493	50.25%	1478	49.75%
Gherăești	6530	3245	49.69%	3285	50.31%
Total GAL	59356	29584	49.84%	29772	50.16%

Sursa: prelucrare date INSSE – Direcția Județeană de Statistică Iași și Neamț
Structura populației pe sexe este echilibrată pe întreg teritoriul GAL Iași Sud-Vest, pe ansamblu existând o mică diferență, în favoarea bărbaților, de 0,16%.

Tabelul 9 - Populația pe sexe și grupe de vârstă, pe localități la Recensământul Populației și Locuințelor din anul 2002 – GAL Iași Sud-Vest

Localitate	Total	0 – 4 ani	5 – 9 ani	10 – 14 ani	15 – 19 ani	20 – 24 ani	25 – 29 ani	30 – 34 ani	35 – 39 ani	40 – 44 ani	45 – 49 ani	50 – 54 ani	55 – 59 ani	60 – 64 ani	65 – 69 ani	70 – 74 ani	75 – 79 ani	80 – 84 ani	85 ani și peste	siruta	
ORAS TG FRUMOS	Total	13573	750	893	1742	2050	1060	789	1081	942	1335	1027	564	280	353	276	205	138	54	34	95480
	Masculin	6920	374	463	955	1209	568	398	498	395	634	573	274	137	165	125	84	41	19	8	
	Feminin	6653	376	430	787	841	492	391	583	547	701	454	290	143	188	151	121	97	35	26	
ALEXANDRU I. CUZA	Total	2948	237	230	246	196	231	249	229	116	94	116	147	151	177	190	157	106	46	30	95612
	Masculin	1435	118	112	114	93	122	123	131	79	51	61	63	71	73	87	58	52	15	12	
	Feminin	1513	119	118	132	103	109	126	98	37	43	55	84	80	104	103	99	54	31	18	
BUTEA	Total	3927	264	337	368	307	325	324	285	204	173	186	233	200	229	214	126	97	30	25	96110
	Masculin	1949	133	180	184	159	171	172	164	114	97	93	105	92	97	89	48	32	10	9	
	Feminin	1978	131	157	184	148	154	152	121	90	76	93	128	108	132	125	78	65	20	16	
HALAUCESTI	Total	5790	369	475	556	509	386	456	514	311	302	241	290	274	309	304	277	135	46	36	97438
	Masculin	2845	196	260	273	265	198	240	256	169	175	117	123	121	118	124	119	57	19	15	
	Feminin	2945	173	215	283	244	188	216	258	142	127	124	167	153	191	180	158	78	27	21	
HELESTENI	Total	2654	234	193	187	143	208	194	213	103	93	105	114	117	200	187	169	104	53	37	97465
	Masculin	1291	112	91	86	70	116	103	117	62	53	50	48	63	81	81	84	39	20	15	
	Feminin	1363	122	102	101	73	92	91	96	41	40	55	66	54	119	106	85	65	33	22	
GHRAESTI	Total	6389	446	509	596	501	567	592	552	351	350	324	324	264	302	272	214	142	54	29	95587
	Masculin	3192	235	272	301	279	311	306	305	179	207	143	146	114	125	101	92	53	15	8	
	Feminin	3197	211	237	295	222	256	286	247	172	143	181	178	150	177	171	122	89	39	21	
MOGOSESTI-SIRET	Total	4061	247	260	354	253	332	311	308	193	198	171	235	214	279	264	222	148	42	30	98168
	Masculin	1972	124	114	191	128	171	156	158	105	109	90	106	96	115	134	88	55	19	13	
	Feminin	2089	123	146	163	125	161	155	150	88	89	81	129	118	164	130	134	93	23	17	
RUGINOASA	Total	6199	471	475	505	453	430	493	604	331	274	307	313	200	342	364	314	194	89	40	98774
	Masculin	3124	259	244	260	218	226	263	322	191	148	155	153	90	148	175	134	92	29	17	
	Feminin	3075	212	231	245	235	204	230	282	140	126	152	160	110	194	189	180	102	60	23	
STRUNGA	Total	4470	333	292	396	344	335	326	314	177	184	202	273	192	299	276	250	165	77	35	99209
	Masculin	2248	173	162	211	201	174	179	169	94	108	99	117	87	131	117	113	70	30	13	
	Feminin	2222	160	130	185	143	161	147	145	83	76	103	156	105	168	159	137	95	47	22	
BALS	Total	3281	305	284	311	300	277	268	262	131	143	152	173	105	164	144	144	67	36	15	95505
	Masculin	1684	153	147	146	182	147	143	145	76	83	71	75	50	78	80	56	34	13	5	
	Feminin	1597	152	137	165	118	130	125	117	55	60	81	98	55	86	64	88	33	23	10	
COSTESTI	Total	1876	133	114	140	143	124	131	155	74	78	76	83	78	112	133	128	100	43	31	95541
	Masculin	935	68	58	65	75	66	82	83	35	46	41	37	35	52	63	53	46	19	11	
	Feminin	941	65	56	75	68	58	49	72	39	32	35	46	43	60	70	75	54	24	20	
MIRCESTI	Total	3529	266	279	357	307	321	275	308	193	194	187	170	148	140	169	100	73	28	14	97811
	Masculin	1735	142	147	192	149	164	133	151	107	107	95	71	68	55	76	31	33	12	2	
	Feminin	1794	124	132	165	158	157	142	157	86	87	92	99	80	85	93	69	40	16	12	
Total GAL Iasi Sud-Vest	Total	58697	4055	4341	5758	5506	4596	4408	4825	3126	3418	3094	2919	2223	2906	2793	2306	1469	598	356	Total GAL Iasi Sud-Vest
	Masculin	29330	2087	2250	2978	3028	2434	2298	2499	1606	1818	1588	1318	1024	1238	1252	960	604	220	128	
	Feminin	29367	1968	2091	2780	2478	2162	2110	2326	1520	1600	1506	1601	1199	1668	1541	1346	865	378	228	
	% din total	100%	6.9%	7.4%	9.8%	9.4%	7.8%	7.5%	8.2%	5.3%	5.8%	5.3%	5.0%	3.8%	5.0%	4.8%	3.9%	2.5%	1.0%	0.6%	

Sursa: prelucrare date INSSE – Direcția Județeană de Statistică Iași și Neamț

**Tabelul 10 - Structura populației pe grupe de vârstă și sex
ianuarie 2002 – GAL Iași Sud-Vest**

Localitate		Total	Sub 20 ani		20-60 ani		peste 60 ani	
			Numar	%	Numar	%	Numar	%
ORAS TG FRUMOS	Total	13573	5435	40%	7078	52%	1060	8%
	Masculin	6920	3001	43%	3477	50%	442	6%
	Feminin	6653	2434	37%	3601	54%	618	9%
ALEXANDRU I. CUZA	Total	2948	909	31%	1333	45%	706	24%
	Masculin	1435	437	30%	701	49%	297	21%
	Feminin	1513	472	31%	632	42%	409	27%
BUTEA	Total	3927	1276	32%	1930	49%	721	18%
	Masculin	1949	656	34%	1008	52%	285	15%
	Feminin	1978	620	31%	922	47%	436	22%
HALAUCESTI	Total	5790	1909	33%	2774	48%	1107	19%
	Masculin	2845	994	35%	1399	49%	452	16%
	Feminin	2945	915	31%	1375	47%	655	22%
HELESTENI	Total	2654	757	29%	1147	43%	750	28%
	Masculin	1291	359	28%	612	47%	320	25%
	Feminin	1363	398	29%	535	39%	430	32%
GHERAESTI	Total	6389	2052	32%	3324	52%	1013	16%
	Masculin	3192	1087	34%	1711	54%	394	12%
	Feminin	3197	965	30%	1613	50%	619	19%
MOGOSESTI-SIRET	Total	4061	1114	27%	1962	48%	985	24%
	Masculin	1972	557	28%	991	50%	424	22%
	Feminin	2089	557	27%	971	46%	561	27%
RUGINOASA	Total	6199	1904	31%	2952	48%	1343	22%
	Masculin	3124	981	31%	1548	50%	595	19%
	Feminin	3075	923	30%	1404	46%	748	24%
STRUNGA	Total	4470	1365	31%	2003	45%	1102	25%
	Masculin	2248	747	33%	1027	46%	474	21%
	Feminin	2222	618	28%	976	44%	628	28%
BALS	Total	3281	1200	37%	1511	46%	570	17%
	Masculin	1684	628	37%	790	47%	266	16%
	Feminin	1597	572	36%	721	45%	304	19%
COSTESTI	Total	1876	530	28%	799	43%	547	29%
	Masculin	935	266	28%	425	45%	244	26%
	Feminin	941	264	28%	374	40%	303	32%
MIRCESTI	Total	3529	1209	34%	1796	51%	524	15%
	Masculin	1735	630	36%	896	52%	209	12%
	Feminin	1794	579	32%	900	50%	315	18%
Total GAL Iasi Sud-Vest	Total	58697	19660	33%	28609	49%	10428	18%
	Masculin	29330	10343	35%	14585	50%	4402	15%
	Feminin	29367	9317	32%	14024	48%	6026	21%

Sursa: prelucrare date INSSE – Direcția Județeană de Statistică și ANOFM Iași și Neamț

Conform datelor statistice din ianuarie 2002, teritoriul GAL Iași Sud-Vest este caracterizat de o populație aptă de muncă (15-64 ani) de 63% (37021 persoane) din totalul populației de la acea dată (58697). De remarcat este și numărul persoanelor sub 20 ani, 19660 persoane (33%) raportat la un procent de doar 18% al populației trecute de 60 ani (10428).

Tabelul 11 – Elevi/studenti 2009 – GAL Iași Sud-Vest

Localitatea	Populatie	Elevi/studenti	%
Târgu Frumos	13343	3595	27%
Balș	3354	407	12%
Butea	4234	322	8%
Costești	1913	204	11%
Hălăucești	5843	866	15%
Heleșteni	2672	355	13%
Mircești	3792	466	12%
Mogoșești Siret	3988	379	10%
Ruginoasa	6339	679	11%
Strunga	4377	414	9%
Al. Ioan Cuza	2971	345	12%
Gherăești	6530	546	8%
Total GAL	59356	8578	14%

Dacă la nivelul orașului Tg. Frumos procentul de elevi/studenti reprezintă puțin peste ¼ (27%), pe nivel GAL, acest procent este de 14%, fapt care arată un număr scăzut al populației care urmează o formă de învățământ. Procentul pe GAL al populației cu vârsta sub 20 ani este 33%, interval în care ar trebui să se încadreze un procent mai mare din populație în categoria elevi/studenti. Aceste informații cumulate cu disponibilitatea serviciilor de învățământ pe teritoriul GAL, duc la concluzia (confirmată în teren), că mare parte a populației cu vârstă ce s-ar încadra în categoria elevi/studenti, își încetează pregătirea relativ repede, în cele mai multe cazuri fără a urma mai mult de 8 clase.

În intervalul de timp 2002-2009 dinamica populației a cunoscut un ușor regres, în general, numărul populației menținându-se relativ constant, excepție fiind doar perioada 2004-2005 când s-a produs aceasta reorganizare teritorială. Datorită reorganizării teritoriale din 2004-2005 mai multe comune din GAL Iași Sud-Vest au preluat o parte din teritoriul fostei comune Tg. Frumos, numărul populației suferind modificări.

În ceea ce privește structura populației pe dimensiunea populație activă /populație inactivă, din perspectivă potențialului de dezvoltare a ofertei de forță de muncă, se remarcă următoarele trăsături:

- un număr foarte mare de persoane sunt înregistrate în categoria statistică "casnice" - care nu beneficiază nici de ajutor de șomaj și nici de pensie. O altă categorie ce conferă potențial de dezvoltare a forței de muncă din zonă este categoria "Elevi, studenti", care număra în 2009 - 8.578 de persoane. Aceste două categorii pot furniza zonei forță de muncă de care are nevoie pentru dezvoltare.

- un număr foarte redus de șomeri (3,98% în 2002 și 4,2%) raportat la media pe țară de 7,8% (7,4% Iași – date 2009) ceea ce reduce concurența de pe piața muncii și face zona neatractivă pentru potențialii investitori.

Concluzii

Deși zona dispune de forță de muncă suficientă, lipsa unor facilități pentru investitori, a investițiilor în zonă, ponderea mare a agriculturii (preponderent de subzistență și semi-subzistență) reduc semnificativ atractivitatea zonei.

Tabelul 12 - Structura etnică a populației în 2002– GAL Iași Sud-Vest

Localitatea	Populație GAL Iași Sud-Vest	Români	Altă etnie	Altă etnie %
Târgu Frumos	13573	11461	2112	15.56%
Balș	3281	3281	0	0.00%
Butea	3927	3920	7	0.18%
Costești	1876	1868	8	0.43%
Hălăucești	5790	5788	2	0.03%
Heleșteni	2654	2654	0	0.00%
Mircești	3529	3528	1	0.03%
Mogoșești Siret	4061	4059	2	0.05%
Ruginoasa	6199	6194	5	0.08%
Strunga	4470	4470	0	0.00%
Al. Ioan Cuza	2948	2948	0	0.00%
Gherăești	6389	6389	0	0.00%
Total GAL	58697	57490	2137	3,64%

Sursa: prelucrare date INSSE – Direcția Județeană de Statistică Iași și Neamț

Pe teritoriul GAL Iași Sud-Vest există minorități naționale, procentual 3,64% din populația GAL, ca și număr cele mai reprezentative fiind minoritatea romilor și cea rusă-lipoveană. În cadrul GAL există un partener din partea minorității rome, dat reprezentativă pentru teritoriu este populația română (96,36%).

Pentru comunele Balș, Costești și Mircești, comune noi sau reorganizate, s-au obținut datele prin adunarea cifrelor de la recensământul din 2002 pe satele componente ale actualelor comune.

Tabelul 13 – Populația după etnie pe localități la Recensământul Populației și Locuințelor din anul 2002 – GAL Iași Sud-Vest

Localitatea	ETNIE																				TOTAL	
	Romana	Maghiara	Rromanes	Germana	Ucraineana	Sarba	Turca	Tatara	Slovaca	Evreiasca	Rusa, lipoveneana	Bulgara	Croata	Greaca	Poloneza	Armeana	Italiana	Chineza	Moldoveneasca	Alta etnie		Nedecarat
orasul Târgu Frumos	11461	3	917	1	0	0	0	0	0	0	1159	0	0	0	0	0	0	0	32	0	0	13573
Balș	3281	0	0	0	0	0	0	0	0	0	0	0	0	0	0	0	0	0	0	0	0	3281
Butea	3920	0	5	0	0	0	0	0	0	0	0	0	0	0	0	0	2	0	0	0	0	3927
Costești	1868	0	8	0	0	0	0	0	0	0	0	0	0	0	0	0	0	0	0	0	0	1876
Hălăucești	5788	0	0	0	0	0	0	0	0	0	0	1	0	0	0	0	0	0	0	1	0	5790
Heleșteni	2654	0	0	0	0	0	0	0	0	0	0	0	0	0	0	0	0	0	0	0	0	2654
Mircești	3528	0	0	0	0	0	0	0	0	0	0	0	0	0	0	0	1	0	0	0	0	3529
Mogoșești Siret	4059	2	0	0	0	0	0	0	0	0	0	0	0	0	0	0	0	0	0	0	0	4061
Ruginoasa	6194	2	2	0	0	0	0	0	0	0	0	0	0	0	1	0	0	0	0	0	0	6199
Strunga	4470	0	0	0	0	0	0	0	0	0	0	0	0	0	0	0	0	0	0	0	0	4470
Al. Ioan Cuza	2948	0	0	0	0	0	0	0	0	0	0	0	0	0	0	0	0	0	0	0	0	2948
Gheraesti	6389	0	0	0	0	0	0	0	0	0	0	0	0	0	0	0	0	0	0	0	0	6389
Total GAL	56560	7	932	1	0	0	0	0	0	0	1159	1	0	0	1	0	3	0	32	1	0	58697

Sursa: prelucrare date INSSE – Direcția Județeană de Statistică Iași și Neamț

Din punct de vedere al structurii etnice, GAL Iași Sud-Vest, majoritari sunt românii, 96,36%, dar există și minorități etnice, cele mai importante fiind minoritatea rusă-lipoveană și cea rromanes (romi). Minoritatea rromanes (romi) este reprezentată în GAL Iași Sud-Vest printr-un ONG, în planul de dezvoltare ținându-se cont și de nevoile celorlalte minorităților prezente pe teritoriul GAL.

Tabelul 14 - Indicatorii sărăciei la nivelul comunelor din GAL Iași Sud-Vest

Indicator	Rata sărăciei (%)	Profunzimea sărăciei (%)	Severitatea sărăciei (%)
La nivel național*	28.90%*	6.10%*	2.20%*
La nivelul spațiului rural	42.40%*	9.60%*	3.60%*
La nivelul GAL (medie)	52.09%	16.61%	7.67%
Târgu Frumos	50.70%	15.80%	7.30%
Balș	-	-	-
Butea	50.10%	15.80%	7.40%
Costești	-	-	-
Hălăucești	45.90%	13.90%	6.40%
Heleșteni	61.00%	20.00%	9.40%
Mircești	45.70%	15.20%	6.60%
Mogoșești Siret	58.00%	18.30%	8.40%
Ruginoasa	51.80%	16.50%	7.70%
Strunga	53.30%	17.20%	8.00%
Al. Ioan Cuza	56.00%	18.10%	8.40%
Gherăești	48.40%	15.30%	7.10%

Sursa: Conform Anexa 6 - Comune si Gradul de saracie aferent – măsura 322 PNDR - pentru Costești și Balș nu există date

* conform Raport nr. 40120-RO Banca Mondială, MMFES, INSSE - „România : Raport de evaluare a sărăciei. Programul de asistență analitică și consultare”, Noiembrie 2007

Toate localitățile din cadrul GAL, inclusiv orașul Tg. Frumos, prezintă o rată a sărăciei mult peste media națională și media din spațiul rural, la nivel de țară. Ceea ce înseamnă că o proporție, în medie la nivel GAL, de 52,09% din populația GAL trăiește sub pragul de sărăcie. Profunzimea sărăciei, cu alte cuvinte, valoarea resurselor care ar trebui transferate persoanelor sărace astfel încât ei să își depășească situația de sărăcie, prezintă valori ce depășesc media pe țară și pe spațiul rural, în general, acești indicatori prezentând de fapt o situație materială precară a populației din spațiul GAL Iași Sud-Vest.

Gospodăriile cu risc ridicat de sărăcie sunt cele conduse de o persoană care lucrează în economia informală sau nu lucrează. În funcție de statutul ocupațional al capului gospodăriei, riscul cel mai mare de sărăcie severă îl au gospodăriile lucrătorilor pe cont propriu din agricultură, șomerilor și în special cele aparținând femeilor casnice cu copii.

Mărimea gospodăriei, rata sărăciei în funcție de vârstă și numărul de copii din gospodărie sunt variabile care indică în mare măsură același grup de gospodării ca fiind expuse sărăciei severe.

Concluzii

Deși deține o populație numeroasă, cu o densitate de 127,85 locuitori/km², cu o medie de vârstă relativ scăzută, teritoriul GAL Iași Sud-Vest se confruntă cu probleme grave, generate de scăderea constantă a populației, lipsa unor alternative viabile la agricultura de subsistență sau semi-subsistență și neexploatarea resurselor naturale sau umane ale zonei. Aceste probleme corelate cu lipsa unor strategii locale de dezvoltare a zonei, generează la rândul lor valori foarte mari ale sărăciei, reflectate în cei 3 indicatori menționați în tabelul de mai sus, rata sărăciei, profunzimea sărăciei și severitatea acesteia.

I.1.4. Patrimoniul de mediu

De menționat faptul că o parte din teritoriul GAL-ului Iași Sud-Vest face parte din aria protejată NATURA 2000 după cum urmează:

Numele zonei	Suprafața în ha	Caracteristici principale (clasificarea directivelor privind Habitatele, Păsări, Habitate și Păsări)
Lunca Siretului Mijlociu	2472	COD: ROSPA0072 Tip:SPA Clase de habitate: râuri, lacuri, mlaștini, turbării, pajiști naturale, stepe, culturi (teren arabil), pășuni, păduri de foioase.
Lunca Mircești	33	COD: ROSCI0107 Tip:SCI, rn Clase de habitate: culturi (teren arabil), alte terenuri arabile, păduri de foioase
Râul Siret între Pașcani și Roman	1113	COD: ROSCI0378, Tip: SCI Clase de habitate: râuri, lacuri, mlaștini, turbării, culturi (teren arabil), pășuni, păduri de foioase.
Parcul Dendrologic Miclăușeni	20	COD: HCJ nr 8/1994, Tip: Parc dendrologic Clase de habitate: -

* Dacă e cazul, adăugați rânduri suplimentare

LUNCA SIRETULUI MIJLOCIU

COD ROSPA0072

Județul Iași: Alexandru I. Cuza (16%), Butea (15%), Hălăucești (14%), Mircești (3%), Mogoșești-Siret (12%), (procentele reprezintă suprafața administrativă a comunei ocupată de SIT).

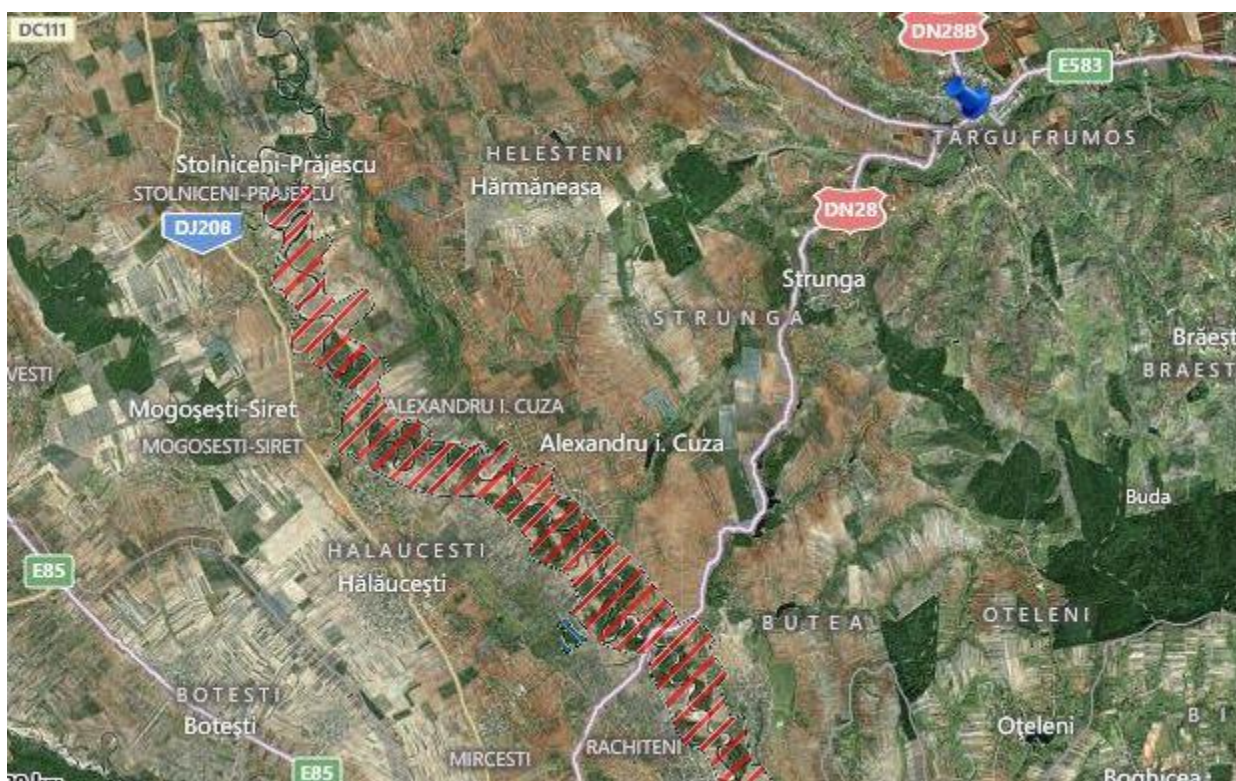
Situl Natura 2000 - Lunca Siretului Mijlociu a fost declarată arie de protecție specială avifaunistică ca urmare a identificării unui număr de 22 specii de păsări cuprinse în anexa I a Directivei Consiliului European 79/409/CE - Directiva Păsări. Suprafața sitului este de 10.455,4 ha.

Din această suprafață 23,6 %, adică 2472 ha se afla pe teritoriul GAL Iași Sud-Vest.

Capitalul natural, reprezentat de ecosistemele naturale și seminaturale formează „suportul vieții”, asigurând resursele și serviciile care stau la baza dezvoltării socio-economice. Noțiunea de "habitat natural", așa cum apare în Directiva Habitate (Directiva 92/43/CEE privind conservarea habitatelor naturale, a florei și faunei sălbatice), se referă la zone terestre sau acvatice ce se disting prin caracteristici geografice, abiotice și biotice, în

întregime naturale sau semi-naturale. Identificarea habitatelor se face, în mod obișnuit, prin recunoașterea fitocenozelor care le caracterizează și anume prin luare în considerație a speciilor edificatoare (în general dominante) și indicatoare ecologice și/sau cenologice, precum și prin recunoașterea caracteristicilor stațiunii, în primul rând localizare geografică, altitudine, relief, roca și sol.

Hartă 4 – teritoriu GAL Iași Sud-Vest component Natura 2000



Sursa: <http://natura2000.eea.europa.eu/#>

Realizarea acumulărilor de apă cu deosebire în bazinul râului Siret au amplificat importanța culoarului est european pentru migrația păsărilor sălbatice la nivelul globului terestru. Acest fapt a constituit argumentul cel mai important pentru atribuirea statutului de arie de protecție avifaunistică pentru acumulările de pe râul Siret.

Lunca Siretului Mijlociu constituie una dintre principalele zone de hrănire și odihnă pentru populațiile de păsări acvatice care urmaresc extremitatea estică a arcului carpatic și se concentrează pe Valea și Lunca Siretului în drumul lor spre bălțile Dunării (toamna) sau spre teritoriile de cuibărit din nord (primăvara).

Conform Formularului Standard din HG 1284/2007 speciile de păsări pentru care s-au impus o atenție deosebită sunt prezentate în anexa 1 .

Din această listă se observă că în cadrul Sitului Natura 2000 - Lunca Siretului Mijlociu au fost incluse 17 specii de păsări care cuibăresc în această zonă, 7 specii sunt considerate de pasaj și care pot fi întâlnite pe o perioadă scurtă de timp în drumul lor către zonele de cuibărit și o singură specie Falco peregrinus este prezentă în Lunca Siretului Mijlociu în timpul iernii.

Ca și stare de conservare, populațiile de păsări din Lunca Siretului Mijlociu sunt în stare bună de conservare, doar populațiile de *Ciconia nigra* (barza neagra) sunt amenințate de factorul antropic sau reducerea habitatelor în care cuibărește.

Habitatele și biocenozele existente pe amplasamentul destinat excavării sunt total diferite de cele existente în sfera de influență a lacurilor de acumulare, pe acest perimetru unele specii fiind întâlnite doar accidental.

Speciile care au impus, prin prezenta lor, decretarea ca Arie de Protecție Avifaunistică prin depărtarea cât mai mult de zonele de acumulare ne permite aprecierea ca activitatea de extracție nu va afecta în mod semnificativ viața speciilor din perimetrul ariei protejate. Pe zona de extracție nu este prezentă vegetație naturală.

BirdLife Internațional a adoptat în anul 2000 următoarele categorii de periclitare pentru speciile de păsări europene:

E - periclitata (Endangered); V - vulnerabila (Vulnerable); R - rară (rare); D - în declin (Declining); L - localizată (Localized); Ins - insuficient cunoscută (Insufficiently known); S - sigură (Secure); (?) - statut provizoriu (Status provisional).

În acest sens au fost întocmite 4 categorii SPEC (Species of European Concern) în care se încadrează speciile din avifauna României:

SPEC 1 cuprinde speciile de interes conservativ la nivel global, adică amenințate pe plan global și sunt dependente de conservare.

SPEC 2 cuprinde speciile care sunt concentrate în Europa și au un statut conservativ nefavorabil.

SPEC 3 cuprinde speciile care nu sunt concentrate în Europa și au un statut conservativ nefavorabil.

SPEC 4 cuprinde speciile care sunt concentrate în Europa și au un statut conservativ favorabil.

Non - SPEC cuprinde speciile care nu se regăsesc pe lista speciilor SPEC, adică specii care nu sunt concentrate în Europa și ale căror populații europene se afla într-o situație favorabilă. Pentru aceste specii nu sunt necesare măsuri deosebite și imediate pentru protecția lor.

Datorită condițiilor climatice, pedologice și de relief diferite, în funcție de localizarea lor, apele din bazinul mijlociu al Siretului sunt populate sau înconjurată de o vegetație foarte diversă, de la cea specifică munților și apelor montane, până la vegetația zonelor de luncă și bălți de câmpie și dealuri joase.

În Lunca Siretului mijlociu, pădurile de luncă au ramas doar ca vestigii ale pădurilor de dinainte de amenajarea văii râului. Defrișările și amenajările hidroenergetice au fost principalele cauze ale dispariției acestora (Monah Felicia, 1998). Fragmentele de pădure naturală formează un mozaic cu zăvoaie și plantații forestiere. Zăvoaiile naturale sunt situate în albia majoră a Siretului și au un areal discontinuu. Cele mai întinse formații forestiere sunt zăvoaiile de plop și salcie. Sporadic se întâlnesc zăvoaie de anin negru, *Stellario nemori - Alneto glutinosae* (Monah Felicia, 1998). Dintre zăvoaiile de plop și salcie, la Oniscani, sunt prezente *Salicetum purpureae* (Mititelu D., Barabas N., 1982 b). Cea mai mare parte a vegetației lemnoase a Luncii Siretului este reprezentată de plantații forestiere, cu *Populus canadensis*, *Salix alba*, *Populus alba*, etc. în preajma lacurilor de acumulare, dar și în restul luncii, tufărișurile ocupă suprafețe restrânse, dar cu importanță mare pentru unele păsări: *Pruno spinosae* — *Crataegum*, *Hippophaetum rhamnoidis*, *Hippophae* — *Salicetum*

incanae și asociația specifică de luncă *Tamaricetum ramosissimae* (Mititelu D., BarabasN.,1978).

Vegetația palustră este răspândită uniform, iar pe alocuri ocupă suprafețe impresionante. Asociațiile citate cel mai frecvent sunt: *Scirpo - Phragmitetum*, *Typhaetum augustifoliae — latifoliae*, *Typhaetum augustifoliae* și *Glycerietum maximae*. În zonele de colmatare sau de abandonare a lucrurilor hidroenergetice, aceste asociații se extind ca suprafață.

Vegetația palustră este răspândită uniform, iar pe alocuri ocupă suprafețe impresionante. Asociațiile citate cel mai frecvent sunt: *Scirpo - Phragmitetum*, *Typhaetum augustifoliae — latifoliae*, *Typhaetum augustifoliae* și *Glycerietum maximae*. În zonele de colmatare sau de abandonare a lucrurilor hidroenergetice, aceste asociații se extind ca suprafață.

Diversitatea condițiilor pedo-climatice și oro-hidrografice ale teritoriului, au determinat instalarea unei vegetații foarte variate, cu elemente floristice bogate și de origini diferite, ca urmare a interferenței pe acest teritoriu a provinciei central-europene est-carpătice cu provincia ponto-sarmatică.

- Zona forestieră este caracteristică sectoarelor înalte de podiș din vest, fiind reprezentată prin păduri de foioase, ce aparțin etajului stejarului și gorunului, iar în părțile cele mai înalte, limitei inferioare a fagului.

Dintre arbuști sunt prezenți: alunul, voniceriul, darmozul, clocotișul, cornul, sângerul, socul, s.a., iar din flora ierboasă fac parte: firuța de pădure, aliorul de pădure, toporașul de pădure, obsiga de pădure, lăcrămioara, sângele voinicului, susai de pădure, etc.

Etajul gorun-stejar are o dezvoltare mai mare, ocupând în general suprafețele cu altitudini de peste 200 - 300 m. Cele două specii de baza sunt asociate frecvent cu carpenul, teiul, jugastrul, frasinul, arțarul, ulmul de câmp, cireșul, mărul padureț, părul pădureț, uneori teiul argintiu, teiul cu frunza lată.

- Vegetația specifică luncilor este formată din asociații de pir tarator, iarbă câmpului, firuța de câmp, paiuș, zănie, coada vulpii, etc. Izolat, se întâlnesc pâlcuri de pădure (zăvoaie) formate mai ales din esențe moi: salcie, rachită, plop. În lunca Siretului se mai întâlnesc și păduri de esențe tari: stejar, ulm, frasin.

Vegetația naturală a teritoriului a fost intens modificată de intervențiile antropice. Defrisările și deștelenirile practicate, uneori fără discernământ, în vederea extinderii culturilor agricole, au diminuat suprafețele ocupate de păduri și pajiști.

Aceste acțiuni au declansat reacții negative asupra celorlalte componente naturale: creșterea gradului de continentalism, reducerea debitelor apelor subterane și de suprafață, creșterea torențialității și a eroziunii, declanșarea de alunecări de teren.

Dinamica populațiilor de păsări acvatice este un fenomen cu atât mai interesant de urmărit în timpul migrațiilor, cu cât văile Siretului și a Bistriței sunt căi importante de migrație a păsărilor în România (Ciochia 1984). Aceste căi au fost denumite Drumul Carpatic (pe valea Siretului) și Drumul Bistriței (pe valea acestui afluent). Primul urmează spre nord linia Carpaților, la est de aceștia, iar al doilea traversează munții și se îndreaptă spre nord pe partea vestică.

Pe durata lunilor martie și aprilie, prezența iernii se mai face încă simțită prin ninsori și înghețuri târzii. În curând, condițiile climatice favorabile încurajează unele specii să înceapă cuibăritul (*Anas platyrhynchos*, *Ciconia ciconia*, *Cygnus*), iar multe specii de pasaj

sau oaspeți de vară se adaugă la lista din acest interval, în drumul lor spre zonele de reproducere. În același timp, mai rămân în zona oaspeții de iarnă care încă nu au condiții favorabile întoarcerii în teritoriile de cuibărit, de aceea aspectul prevernal este al doilea ca număr de specii din tot anul.

De asemeni, s-a observat o tendința de expansiune a acestor păsări ca elemente clocitoare și aici este cazul să amintim din nou cazul raței motate (*Aythya fuligula*), care a început și în România să fie întâlnită tot mai des ca oaspete de vară, deși era un tradițional oaspete de iarnă, ba chiar să și cuibărească în bazinul mijlociu al Siretului, posibil și în alte locuri din țară.

Din punctul de vedere al importanței ca surse de hrană pentru păsările acvatice din bazinul mijlociu al Siretului, cele mai importante par a fi grupele de viermi din malul apelor, insecte și larve de insecte cu stadii acvatice, micile crustacee acvatice și insectele care trăiesc pe vegetația acvatică, palustră sau din preajma apelor.

Pentru păsările ihtiofage, prezenta pestilor este cea mai importantă. În bazinul mijlociu al Siretului, datorită condițiilor foarte diferite dintre bazinele acvatice, ihtiofauna este și ea foarte variată, dar din păcate mult sărăcită prin dispariția sau reducerea drastică a efectivelor majorității speciilor.

Fauna bazinului mijlociu al Siretului este foarte diversificată și bogată, datorită condițiilor variate de mediu și a habitatelor diverse, din zona montană până în lunca Siretului. Suprafețe importante sunt acoperite de păduri naturale sau seminaturale, altele cu terenuri unde se practică tehnici agricole blande, care nu afectează grav fauna locală.

Fauna acvatică este compusă din numeroase nevertebrate și vertebrate. Principalele grupe de nevertebrate sunt: rotifere, viermi oligocheti, hirudinee, gastropode, crustacee, larve de coleoptere, de chironomide, de trioptere, de efemeroptere, heteroptere, etc. Atât în lacuri cât și în râuri trăiesc scoica de lac (*Anodonta cygnea*) și racul de râu (*Astacus fluviatilis*), *Dreissena polymorpha*.

Această moluscă este o scoică de talie mică, care s-a răspândit foarte mult în decursul secolului XX în aproape toate apele importante ale Europei. Ea prezintă importanță pentru nostru, fiind hrana preferată a unor păsări acvatice: rațele scufundătoare.

Amfibienii cei mai comuni în apele din bazinul mijlociu al Siretului sunt speciile de broaște de lac (*Rana esculenta* și *Rana ridibunda*), iar în zonele montane izvoarașul cu burtă galbenă (*Bombina variegata*). Alte specii de amfibieni sunt mai puțin legate de mediul acvatic, dar vin în ape în perioada de reproducere: tritonii *Triturus vulgaris* și *T. cristatus*, în general la altitudini mici, *T. alpestris* și *T. montandoni* în munți, salamandra (*Salamandra salamandra*) și broaștele roșii de pădure: *Rana temporaria* și *R. dalmatina*.

Reptilele cele mai comune prezente în zonele acvatice sunt țestoasa de apă (*Emys orbicularis*) și șarpele de casă (*Natrix natrix*). Am găsit și șarpele de apă (*Natrix tessellata*), un adult și doi juvenili. Unele păsări acvatice, ca *Ciconia ciconia* și *Ardea cinerea*, se hrănesc și pe câmpuri, consumând printre altele șoparle ca *Lacerta agilis*. (Speciile de amfibieni și reptilele după Ion 1996).

Mamiferele care trăiesc sau pătrund în habitatele acvatice sau amfibii din bazinul mijlociu al Siretului au și ele relații ecologice cu păsările acvatice, ca pradă, prădători sau factori de deranjare a lor. Carnivorele sunt reprezentate de vulpe (*Vulpes vulpes*), vidra (*Lutra lutra*), hermina (*Mustela erminea*) și nevestuica (*Mustela nivalis*). Ultimele două sunt frecvent observate pe văile Bistriței și Siretului. Prezența iepurelui de câmp (*Lepus*

europaeus) în stufărișuri se observa mai ales iarna, după urmele de pe zapada. Capriorul (Capreolus capreolus) trăiește uneori în apropierea apelor.

Dintre rozătoare, cele mai importante sunt bizamul (Ondatra zibethica) și șobolanul de apă (Arvicola terrestris), prezente în toate bazinele acvatice de la altitudinii mici. Pe văile râurilor Siret și Bistrița mai trăiesc șobolanul de câmp (Apodemus agrarius), șoarecele de câmp (Microtus arvalis) și popândăul.

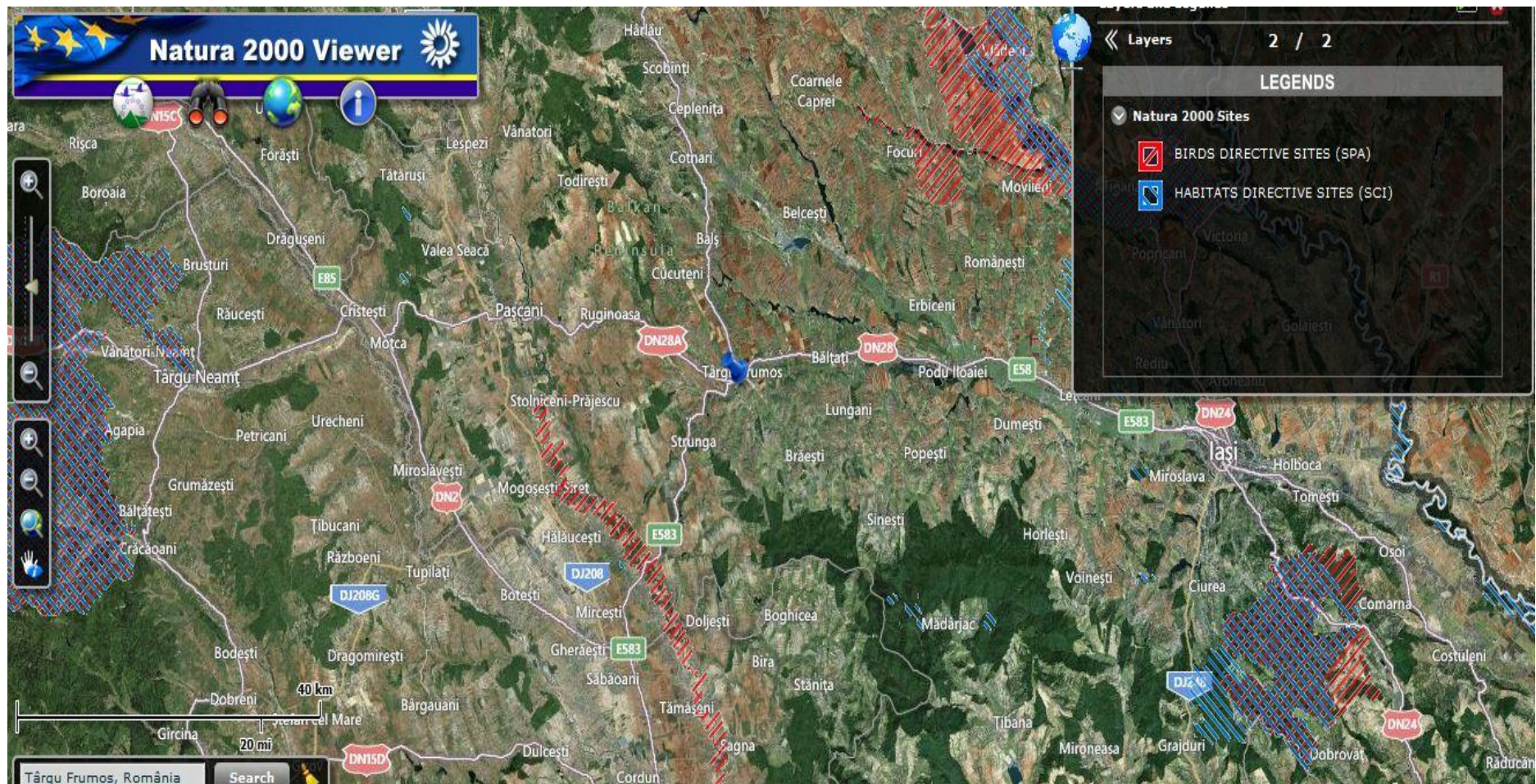
Lunca Mircești (V. Alecsandri), obiectiv de interes național ce prezintă o suprafață de 33 ha, situată în partea de nord a comunei cu același nume. Aceasta conține gorun, sleau de lunca, cu stejar, ulm și tei;

Parcul dendrologic „Casa memorială Vasile Alecsandri , obiectiv de interes local ce are o suprafață de 1 ha, prezentând o vegetație exotică și autohtonă; Casa se află într-un parc cu stejari și nuci seculare, plantați de poet, precum și liliaci.

Parcul dendrologic Spitalul de copii Mircești, obiectiv de interes local cu o suprafață de aproximativ 1 ha - prezentând vegetație exotică și autohtonă. Parcul dendrologic a fost gândit în stil englezesc, ca parte a pădurii ce se întinde pe 30 de hectare. Mulți arbori au între 250 și 300 de ani, fiind mai bătrâni decât actualele construcții. Copacii sunt din specii indigene, precum stejarul, paltinul de câmp sau plopul alb. În urmă cu 100-150 de ani, în apropierea castelului au început să apară exemplare exotice, cum ar fi arborele pagodelor (Ginkgo biloba), salcâmul japonez sau glădița fără spini.

Parcul Dendrologic Miclăușeni - parcul dendrologic, care se întinde pe 30 de hectare (20 ha propuse pentru Natura 2000), fiind cel mai mare parc de acest fel din județul Iași, și mănăstirea din Miclăușeni sunt reunite în Centrul Cultural - Pastoral „Sf. Ilie”, administrat în prezent de Mitropolia Moldovei și Bucovinei. Parcul dendrologic conține arbori seculare, de însemnată științifică prin raritate și frumusețe, precum stejari de aproximativ 400 de ani, plopi bătrâni de 250 ani, frasinii ce au atins 300 de ani, ginkgo biloba de peste un secol, castani și tei de peste 150 de ani, o flora spontană deosebit de bogată și chiar plante rare: stânjelul pitic și nufărul galben.

Hartă 5 - Teritorii Natura 2000
(zona de interes teritoriu GAL Iași Sud-Vest)



Sursa: <http://natura2000.eea.europa.eu/#>

Biserica de lemn "Sf. Nicolae" a fostului schit.

Datare 1747, sat Fedeleșeni, com. STRUNGA, cult ortodox

Cod LMI 2004 IS-II-m-B-04158

Poetul Vasile Alecsandri și-a exprimat în testamentul sau din 20 septembrie 1886 dorința ca soția sa să construiască o bisericuța în curtea casei, unde să fie înmormântat, folosindu-se la ridicarea ei lemnul din lunca Siretului.

Murind la data de 22 august 1890 de cancer la plamâni și la ficat, poetului i s-a făcut o autopsie într-o camera aflată în spatele casei, trupul sau a fost îmbălsămat și așezat în sicriu dublu, din metal și lemn, dotat cu un gemulet de sticlă în dreptul feței. Trupul sau a fost înmormântat patru zile mai târziu într-un colt din grădina casei, pe care soția sa a donat-o Academiei Romane în anul 1914 .

În decursul timpului, cei care au mers la Mircești pentru a se reculege la mormântul poetului, au deplâns starea monumentului, invocând "nerecunoștința neamului". După cum descria E.P. Eftimie într-un articol publicat în anul 1906 în ziarul "Liberalul" din Iași, cripta se afla într-o baracă de scânduri, cu lemnul înnegrit, putrezit de ploaie și plin de mușchi, înconjurată de vegetație abundentă.

Poetul Vasile Alecsandri și-a exprimat în testamentul sau din 20 septembrie 1886 dorința ca soția sa să construiască o bisericuța în curtea casei, unde să fie înmormântat, folosindu-se la ridicarea ei lemnul din lunca Siretului.

Murind la data de 22 august 1890 de cancer la plamâni și la ficat, poetului i s-a făcut o autopsie într-o camera aflată în spatele casei, trupul sau a fost îmbălsămat și așezat în sicriu dublu, din metal și lemn, dotat cu un gemulet de sticlă în dreptul feței. Trupul sau a fost înmormântat patru zile mai târziu într-un colt din grădina casei, pe care soția sa a donat-o Academiei Romane în anul 1914 .

În decursul timpului, cei care au mers la Mircești pentru a se reculege la mormântul poetului, au deplâns starea monumentului, invocând "nerecunoștința neamului". După cum descria E.P. Eftimie într-un articol publicat în anul 1906 în ziarul "Liberalul" din Iași, cripta se afla într-o baracă de scânduri, cu lemnul înnegrit, putrezit de ploaie și plin de mușchi, înconjurată de vegetație abundentă.



Biserica de lemn "Sf. Nicolae" a fostului schit

Mausoleu lui Vasile Alecsandri

Intre anii 1925-1927, din initiativa Academiei Romane si cu sprijinul Ministerului Artelor, a fost construit un mausoleu asemanator ctitoriilor voievodale moldovenesti in curtea conacului de la Mircești. Locul construirii mausoleului a fost ales de Alexandru Lapedatu – Ministrul Cultelor si Artelor si de academicianul Ioan Bianu. Planurile monumentului au fost realizate de catre arhitectul Nicolae Ghica-Budesti (1869-1943), membru de onoare al Academiei Romane, de constructia lui s-a ingrijit arhitectul Alexandru Popovici, iar interiorul a fost pictat de Paul Molda.



Mausoleul - Imagine din interior

Mormantul lui Vasile Alecsandri.

La data de 19 mai 1928, "intr-un cadru restrans si fara mult fast" - dupa cum relateaza articolul *La cripta lui Vasile Alecsandri* (Universul, 23 mai 1928) -, in acest mausoleu au fost stramutate osemintele poetului, cu participarea presedintelui Academiei Romane, Emil Racovita si a nepoatelor poetului, Elena si Margareta Catargi, Maria Sturza etc. De asemenea, au mai fost inmormantate aici si ramasitele parintilor poetului - vornicul Vasile Alecsandri (1792-1854) si Elena Alecsandri (1800-1842) - aduse prin grija sotiei lui Alecsandri de la Biserica "Sf. Spiridon" din Iasi si asezate la dreapta poetului, precum si ale sotiei sale, Paulina Alecsandri (1840-1921), amplasate la stanga poetului.



Mausoleul a fost inaugurat festiv doua saptamani mai tarziu, la data de 3 iunie 1928, in prezenta mai multor membri ai Academiei Romane si a personalitatilor politice si culturale cum ar fi Simion Mehedinti, I.Gh. Duca – ministrul instructiunii publice si cultelor, Alexandru Lapedatu - ministrul cultelor si artelor, episcopul Lucian Triteanu, D.C. Istrati, George G. Marzescu, I. Onciul, colonelul Anghelescu - adjutant regal, printre cei care au luat cuvantul numarandu-se si scriitorul Mihail Sadoveanu, dupa cum relateaza ziarul "Adevarul" din 5 iunie 1928, sub titlul *Pelerinajul Academiei la Mircești*.



Mormântul lui Vasile Alecsandri

Casa memoriala Vasile Alecsandri de la Mircești

Este un muzeu memorial infiintat in casa in care a locuit scriitorul Vasile Alecsandri (1821-1890) in satul Mircești din judetul Iasi. Satul se afla in partea sud-vestica a judetului Iasi, la o distanta de 67 km de municipiul Iasi, ajungandu-se aici de pe DE 583 (DN 28), mergand apoi 4 km pe drumul din dreapta (DC 87), aflat imediat dupa podul pe raul Siret.

Conacul familiei Alecsandri a fost construit intre anii 1861-1867 dupa propriile planuri ale poetului Vasile Alecsandri si sub atenta supraveghere a Paulinei Alecsandri (1840-1921),



Casa memoriala Vasile

sotia poetului, in satul Mircești, aflat la o distanta de 4 km de Drumul European Iasi-Roman. Initial au fost construite doua camere si un hol, ulterior poetul extinzand casa pentru a o face mai incapatoare.

In anul 1914, Academia Romana a intrat in posesia casei si a numit un custode pentru tot inventarul. Casa s-a aflat in custodia Academiei pana in anul 1944, fiind permis accesul publicului vizitator. Ca urmare a luptelor purtate in apropiere in cel de-al doilea razboi mondial, conacul si exponatele au suferit o serie de daune, care a determinat necesitatea efectuării unor lucrari de restaurare.

Dupa razboi, casa si mosia lui Alecsandri au fost preluate abuziv de catre statul roman, trecand in administrarea Ministerului Artelor si Informatiilor. Odata incheiate reparatiile, conacul a fost deschis ca muzeu memorial la data de 9 iunie 1957. Exponatele au fost reorganizate in anul 1987, apoi, in perioada 1991-1993, s-au efectuat lucrari de restaurare. La finalizarea acestora, casa memoriala a fost redeschisa publicului vizitator la 19 septembrie 1993.

Alecsandri de la Mircești



Statuia memorială Vasile Alecsandri

Castelul Sturza de la Miclauseni

Cunoscut si sub denumirea de **Palatul Sturza** este un castel in stil neogotic construit intre anii 1880-1904 de catre Gheorghe Sturza si sotia sa Maria, in satul Miclauseni, la o distanta de 20 km de Roman si 65 km de municipiul Iasi. In prezent, se afla in proprietatea Mitropoliei Moldovei si Bucovinei.

Castelul detinea o vasta biblioteca si cateva colectii de arme si costume medievale complete, de bijuterii, piese rare, busturi in marmura de Carrara si tablouri vechi in ulei. Biblioteca era remarcabila, continand cca. 60000 de volume.



Castelul Sturza

Mănăstirea Miclauseni

Manastirea Miclauseni a fost inclusa pe Lista monumentelor istorice din judetul Iasi din anul 2004, la numarul 1439, avand codul IS-II-a-B-04199 si fiind format din 3 obiective:

- Biserica "Sf. Voievozi", "Buna Vestire" - datand din 1787 si avand codul IS-II-a-B-04199.01
- Castelul Sturza - datand din secolul al XVII-lea, recladit in 1752 si in secolul al XIX-lea si avand codul IS-II-a-B-04199.02
- Parcul - datand din secolul al XIX-lea si avand codul IS-



Manastirea Miclauseni

II-a-B-04199.03.

A fost infiintata de Ecaterina Serban Cantacuzino, ultima descendenta a boierilor Sturzesti. Deoarece nu avea mostenitori directi, Ecaterina a donat mosia Miclauseni Episcopiei de Roman in scopul infiintarii unei manastiri de maici. Datorita presiunii guvernului comunist, la data de 1 mai 1953, Manastirea Miclauseni a fost desfiintata. In anul 1990, la initiativa I.P.S. Mitropolit Daniel, este reinfiintata manastirea de maici de la Miclauseni.



Icoana facatoare de minuni

Biserica Romano-Catolica „Sfanta Treime” din Butea

A fost reconstruita intre anii 1977-1980, avand o lungime de 60 m, latimea de 23 m și un turn cu inaltimea de 37. Arhitectura este neo-gotica. Biserica deține o statuie facatoare de minuni adusa de la Lourdes (Franța) in anul 1886.



Biserica Romano-Catolica „Sfânta Treime”

Congregația Surorilor Misionare „Patimile lui Isus”

Se află pe teritoriul parohiei Romano-Catolice și are sub îngrijire „Casa celor în vârstă și bolnavi Papa Ioan Paul al II-lea” cu un număr de 40 de locuri. Surorile de aici desfășoară diferite activități sociale dintre care cele mai importante sunt îngrijirea bătrânilor și a bolnavilor aflați în coalescență.

Monumentul eroilor căzuți în Războiul de Independență - Gherăești

În a doua jumătate a secolului al XIX-lea s-a consemnat participarea localnicilor din Gherăești la Războiul de Independență din 1877-1878, strigând și ei ca și Mihail Kogălniceanu : *Suntem independenți, suntem o națiune de sine stătătoare*. În documentele oficiale sunt trecuți alături de ceilalți eroi care și-au pierdut viața pentru independența țării și gherăeștenii : Istoc Anton, Lucaci Gherghe și Mihail Huguianu.

Numele lor a fost inscripționate în piatră pentru veșnicie, pe soclul monumentului eroilor înălțat în centru comunei, de către urmași, în anul 1909, prin inițiativa preotului Mărtinaș Ion și a învățătorului Iorgu Ștefanovici. Gherăeștenii le prețuiesc și astăzi jertfa și dăruirea înălțând rugăciuni și lumânări aprinse în amintirea și spre odihna sufletelor lor cu prilejul zilelor de Pomenirea Eroilor Neamului, 24 Ianuarie, 10 Mai , Moși, 2 Noiembrie, 1 Decembrie. Pe frontispiciul acestui monument



Monumentul eroilor căzuți în Războiul de Independență

stă scris: "Admirație, recunoștință și glorie eroilor din Gherăești".

Monumentul eroilor căzuți în Cel de-al Doilea Război Mondial, între anii 1939-1945 - Gherăești

„...ostașilor noștri bravi le urez sănătate și putere ca să statornicească pentru vecie dreptele granițe ale neamului.”(Mihai I) și acest îndemn a fost ascultat cu sfințenie, astfel că, marea conflagrație mondială dintre anii 1939-1945 a adus familiilor din Gherăești , alți morți alți invalizi de război, alte văduve și orfani. Pentru a le alina durerea și pentru a le consfinți memoria peste ani s-a construit în anul 2000 un al doilea monument pe care șirul numelor eroilor pare nesfârșit.

Data construcției: 2000

Dimensiuni:

- înălțime - 9 m;
- statuia - 2 m;
- alee - lățime 6 m și lungime 25 m

Biserica "Nasterea Sfintei Fecioare Maria" – Hălăucești

Biserica din piatră de la Hălăucești, construită în 1872 de parohul Anselmo Bazzichi, continuă să se pastreze în stare bună și la începutul secolului al XX-lea. În interiorul bisericii se aflau morminte, la o anumită distanță de altare, un amvon, o orgă mare etc. În turnul bisericii, care necesită reparații, se aflau trei clopote sfințite de episcopul Camilli. În timpul unei noi vizite canonice efectuate la Hălăucești, în 1912, episcopul Camilli a decis ca problema lăcașului de cult trebuia rezolvată, lasând de aceea, în registrele de administrație parohiale un "Decret pentru clădirea noii biserici din Hălăucești". Biserica are 20 m lungime și 10 m lățime, fiind apreciată drept o bijuterie arhitectonică, atât prin echilibrul compozițional, cât și prin realizarea interiorului (are un naos spațios). Biserica dispune de un balcon pentru cor, iar pardoseala și stranele sunt din lemn de stejar și mahon. Pe bolta bisericii se afla o pictură de dată mai recentă, reprezentându-l pe Isus Cristos în centru; în cele patru colțuri ale bolții sunt pictați cei patru evangheliști, Ioan, Luca, Matei și Marcu, iar pe pereții de nord al naosului se află reprezentări sfinților împărați Constantin și Elena, precum și sfinții Parascheva. Hramul bisericii se sărbătorește la 8 noiembrie, când se sărbătorește sfinții Mihail și Gavril, numiți și sfinții Voievozi.



Monumentul eroilor căzuți în Cel de-al Doilea Război Mondial, între anii 1939-1945



Biserica "Nasterea Sfintei Fecioare Maria"



Sursa:

http://primariahalaucesti.ro/index.php?option=com_content&task=blogsection&id=8&Itemid=30

PERSONALITĂȚI GAL IAȘI SUD-VEST

ORAȘUL TÂRGU FRUMOS

- DUMITRU THEODOR NECULUTA (1859 – 1904) – poet, membru post mortem al Academiei Romane
- GARABET IBRÂILEANU(1871–1936) – critic literar, eseist, istoric literar, pedagog, romancier
- BELU ZILBER (1901-1978) – scriitor de etnie evreiască, disident

GHERĂEȘTI

- -

BUTEA

- DUMITRU MARTINAȘ (1897-1979) – filolog

MIRCEȘTI

- VASILE ALECSANDRI (1821-1890) – poet și diplomat, este înmormântat la Mircești

RUGINOASA

- ALEXANDRU IOAN CUZA (1820-1873) – primul domn al principatelor unite,(1859-1866).
- GHEORGHE I. BRĂTIANU – istoric, om politic

STRUNGA

- ION MANOLESCU – STRUNGA (1889-1951) –politician liberal, doctor în științe economice (Viena și Berlin) fost subsecretar de stat la Agricultură și Domenii
- NICOLAE M. MANOLESCU (1936) – medic veterinar, membru corespondent al Academiei Romane

Obiceiuri și evenimente locale

Înălțarea Sfintei Cruci Kogălniceanu și Volintirești - 29 iunie Sf. Apostol Petru și Pavel

Hramul bisericii din comuna Alexandru Ioan Cuza.

Alexandru Ioan Cuza - 21 mai Sf. Constantin și Elena

Hramul bisericii catolice Scheia - 14 septembrie

În fiecare zi de marți a săptămânii târg local în comuna Alexandru I. Cuza (produse alimentare, materiale de construcții, mobilă, îngurășaminte, etc).

În comuna Costești întâlnim "Jocul Cerbului". Ansamblul Folcloric de Datini și Obiceiuri Populare de Iarna, "Cerbul de la Costești", participă în fiecare an, începând din 1998, la Festivalul de la Vatra Dornei, "Porniți plugul feți frumoși". Festivalul este organizat în fiecare an de Casa de Cultură "Ion Luca" și Fundația Culturală "Dorna Dorului", cu sprijinul primăriei Vatra Dornei.

De regulă, acest festival are loc în perioada dintre Crăciun și Anul Nou, la inițiativa organizatorilor din orașul gazdă (Vatra Dornei). La festival participă ansambluri din toată țara, dar și de peste hotare, care prezintă obiceiuri (jocuri) specifice sărbătorilor de iarna.

Acest ansamblu este format din 2 arnăuți care sunt îmbrăcați național, 10 ursari îmbrăcați cu pantaloni albaștri, bluze roșii, curele late cu nasturi de metal, cu un șir de clopoței așezați în diagonală, în picioare opinci, iar pe cap un fes în formă conică, împodobit cu panglici de diferite culori, plete din păr de cal iar pe față mască din piei de iepure. Formația mai are în componență o babă, un moșneag, un burghez, 2-3 căldărari și un jucăuș care joacă cerbul. Cerbul este reprezentat de un covor având pe spate barmete și piei de iepure, iar capul

cerbului este făcut din lemn cu coarne naturale de cerb, împodobit cu flori de hârtie și panglici. Toată formația joacă după cântecul unui fluierar, care este îmbrăcat în costum național.



Sursa: Primăria Costești

Arta confecționării costumelor și a măștilor se practică și în ziua de astăzi după vechile tradiții.

Cu câteva săptămâni înainte de Anul Nou, cei ce fac parte din ansamblurile de datini și obiceiuri de iarnă "Jocul cerbului", încep să-și pregătească costumele: se verifică atent hainele și, după caz, se înlocuiesc piesele uzate. Pe coifurile ursarilor se cos mărgel tubulare (hurmuz) noi, sclipitoare, se înlocuiesc panglicile colorate și se calcă bine, coamele din păr de cal se piaptână, se lustruiesc sadelcile (două șiruri de clopoței așezați în diagonală) și curelele cu nasturi de metal, astfel încât Noul An să fie întâmpinat cu multă strălucire și culoare. Se fac măștile pentru "babe și moșnegi", confecționate din pâslă și vopsite apoi pentru a da expresie feței. La acest ritual participă toți membrii familiei celor implicați. Acolo unde sunt copii mai mici, casa răsună de versurile din "Descântecul cerbului" în toată această perioadă și încă mult după Anul Nou.

Comuna Heleșteni – evenimente locale

- Târgul săptămânal - În fiecare zi de miercuri
- Hramul "Sf. Gheorghe" - pentru biserica Oboroceni Vale - 23 aprilie
- Hramul "Adormirea Maicii Domnului" pentru biserica Oboroceni Deal - De Înălțare

- Hramul "Adormirea Maicii Domnului" pentru biserica Movileni - De Înălțare
- Hramul "Sfintii Arhangheli Mihail si Gavril" pentru biserica Heleşteni - 14 noiembrie
- Ziua comunei Heleşteni - Prima duminică din luna Octombrie

Localitatea Mirceşti -15 august Hramul bisericilor:Ortodoxa si Romano-Catolică cu sarbătoarea Sfânta Marie Mică.

Localitatea Iugani-20 august Hramul bisericii Romano-Catolică cu sarbătoarea Sfânta Maria Regina.

Zilele poetului Vasile Alecsandri - se sărbătoresc în luna iunie cu participarea scriitorilor și poezilor din județul Iași și invitați din țara, participarea elevilor de la Școlile din com. Mircești și invitați, cu participarea teatrului Vasile Alecsandri din Iași, se organizează lansări de carte , spectacole, recitări de poezie în memoria poetului.

Concluzii generale

Deși dispune de un patrimoniu arhitectural, istoric și de mediu bogat, teritoriul GAL Iași Sud-Vest nu este pus în valoare și nici "exploatat" la adevărata capacitate, lucru ce se reflectă în lipsa investițiilor care să genereze prin intermediul acestor avuții locale, locuri de muncă și venituri suplimentare comunităților locale.

Pe plan local, patrimoniul din cadrul teritoriului GAL generează un potențial turistic mare, iar deoarece în zona principală activitate este agricultura, acest potențial poate fi exploatat cel mai bine prin agroturism, punctele locale de interes putând fi incluse în cadrul unor trasee/rute turistice promovate la nivelul ambelor județe, Iași și Neamț, prin autoritățile locale și prin Reteaua Națională de Dezvoltare Rurală.

I.2. Economia locală

I.2.1. Repartizarea populației active

Tabelul 15 - Repartizarea populației active – GAL Iași Sud-Vest

ocalitate	Total populația activă	Sector agricol	Sector industrial și artizanat	Sector de comerț	Sector privind serviciile	Construcții	Învățământ	Sănătate	Activități de spectacole	Alte activități economice
Târgu Frumos	9481	72	1134	219	443	111	435	545	13	11
Alexandru I. Cuza	1706	4	6	24	19	32	43	32	1	0
Balș	1975	2	0	2	17	0	38	9	1	0
Butea	2466	11	12	6	38	0	39	17	1	0
Costești	1054	6	0	2	16	0	20	9	1	0
Hălăucești	3592	3	278	7	42	4	88	36	2	0
Heleșteni	1490	41	58	6	23	1	35	14	1	0
Gheraești	4127	12	160	172	53	26	48	6	0	6
Mircești	2243	3	464	28	64	8	41	13	1	0
Mogoșesti-Siret	2494	30	48	15	30	1	46	23	2	0
Ruginoasa	3747	2	196	13	74	0	81	24	8	0
Strunga	2646	80	4	16	28	3	50	17	1	0
Total GAL	37021	266	2360	510	847	186	964	745	32	17

Sursa: prelucrare date INSSE – Direcția Județeană de Statistică și ITM Iași și Neamț

Din totalul populației GAL Iași Sud-Vest, 58697 locuitori, populația activă reprezintă 63% (37021 persoane).

Deși o mare parte din populație practică agricultura, sectorul agricol deține un procent de 0,8% din populația activă.

Pe primul loc se află populația activă din sectorul industrial și artizanat cu un procent de 6,4% din totalul populației, urmat de învățământ și servicii (2,6%, respectiv 2,3%).

I.2.2. Agricultura, silvicultura și piscicultură

Tabelul 16 - Structura fondului funciar – GAL Iași Sud-Vest

Categoria suprafeței agricole	Ha	%
Total fond funciar	36484.6	100%
Suprafața agricolă totală	30315.9	83%
d.c. Arabil	25251.1	83%
Fanete	873.4	3%
Pasuni	3658.7	12%
Vii și pepiniere viticole	138.5	0%
Livezi și pepiniere pomicele	394.3	1%
Paduri și alte terenuri cu vegetație forestieră	306.7	1%
d.c. Paduri	306.7	100%
Constructii	1460.0	4%
Drumuri și cai ferate	972.0	3%
Ape și balti	822.0	2%
Alte suprafețe	2608.0	7%

Sursa: prelucrare date INSSE – Direcția Județeană de Statistică Iași și Neamț - Recensământul general agricol 2002 pentru datele recenzate

Teritoriul GAL Iași Sud-Vest deține un fond funciar de 36484.6 ha (364,84 km²), suprafață ce reprezintă peste 80% din suprafața totală a teritoriului. Suprafața agricolă, 30315.9 ha, este în cea mai mare parte suprafață arabilă, cultivându-se în cea mai mare parte cu cereale și plante tehnice. Din total suprafață, pădurile și alte terenuri cu vegetație forestieră ocupă 1%, procent ce este în continuă scădere datorită exploatărilor forestiere din zonă.

Tabelul 17 - SUPRAFEȚELE ȘI EFECTIVELE DE ANIMALE LA RECENSĂMÂNRL GENERAL AGRICOL DIN ANUL 2002 – GAL Iași Sud-Vest

comune	Total teren arabil	Pasuni	Fanete naturale	Vii	Livezi	Suprafata agricola utilizata(S.A.U.)	Suprafete impadurite	Heleste, iazuri, balti	Suprafata totala	Bovine	Ovine	Caprine	Porcine	Pasari	Cabaline
ORAS TARGU FRUMOS	2978.51	273.23	35.33	10.46	3.5	3341.09	0.65	0	3437.98	838	758	150	1615	15999	118
ALEXANDRU I. CUZA	1592.46	387.71	83.39	4.02	1.3	2152.77	81.74	0	2294.33	787	1674	75	1641	19422	434
BALS	573.00	12.10	45.33	39.38	0.14	720.69	0	0.04	771.71	668	2416	63	1258	12891	370
BUTEA	1638.15	183.86	48.37	25.08	8.41	1968.42	76.51	0	2109.92	560	639	39	1485	13629	470
COSTESTI	805.26	20.65	73.86	39.58	3.54	975.11	27.33	0	1045.84	499	1459	65	1018	10011	326
HALAUCESTI	2224.45	180.97	36.98	2.58	0.62	2542.28	75.2	0.15	2724	640	1075	134	1690	23427	370
HELESTENI	2109.65	393.31	84.77	2.33	0.04	2662.95	0.45	6	2719.3	797	5075	67	1816	17934	499
MIRCESTI	1861.8	127.68	26.74	2.4	1.06	2084.6	1.68	0	2154.69	573	421	33	1723	15211	274
MOGOSESTI -SIRET	1801.72	248.26	36.49	2.23	0	2197.11	4.41	0	2285.62	611	2790	209	1722	18624	352
RUGINOASA	3166.61	540.59	29.36	0.2	1.31	3918.99	0	0	4005.72	1438	3722	43	3900	28214	734
STRUNGA	4755.72	956.49	372.71	6.73	374.1	6591.61	32.91	22.04	6899.36	2339	6370	179	3577	19970	566
GHERAESTI	1743.75	333.82	0.11	3.47	0.23	2170.38	5.79	0.47	2279.95	1195	2687	83	2465	25273	299

Sursa: prelucrare date statistice INSSE – Direcția Județeană de Statistică Iași și Neamț

Tabelul 18 – Ponderea culturilor agricole din suprafața arabilă - 2002 – GAL Iași Sud-Vest

Suprafata % din arabil	Culturi	Târgu Frumos	Balș	Butea	Costești	Hălăucești	Heleșteni	Mircești	Mogoșești Siret	Ruginoasa	Strunga	Al. Ioan Cuza	Gherăești
	Grau	2.6%	-	32.8%	-	14.4%	21.4%	9.7%	37.8%	17.6%	16.9%	24.7%	19.6%
	Porumb	65.5%	-	32.9%	-	22.7%	42.2%	26.8%	28.4%	34.8%	27.2%	27.0%	49.2%
	Cartofi	6.0%	-	10.9%	-	6.9%	5.1%	11.6%	7.9%	4.7%	6.0%	7.3%	5.8%
	Fl soarelui	8.2%	-	15.8%	-	5.0%	6.4%	2.3%	6.3%	9.0%	6.7%	13.3%	1.5%
	Sfecla	1.1%	-	2.2%	-	1.7%	2.1%	1.6%	2.4%	2.5%	3.4%	1.9%	1.5%
	Legume	14.7%	-	4.1%	-	1.3%	2.5%	18.4%	1.3%	5.0%	3.9%	3.2%	8.4%
	Alte culturi	1.9%	-	1.3%	-	48.1%	20.2%	29.5%	15.9%	26.5%	35.9%	22.6%	14.0%
	Total	100.0%	-	100.0%	-	100.0%	100.0%	100.0%	100.0%	100.0%	100.0%	100.0%	100.0%

Sursa: prelucrare date statistice INSSE – Direcția Județeană de Statistică Iași și Neamț (RGA 2002)

În aproape toate zonele ponderea cea mai importantă este ocupată de culturile de cereale și plante tehnice, dar constatăm o pondere ridicată a suprafețelor cultivate cu legume în 2 localități, Tg. Frumos și Mircești, pondere legată, în principal, de vecinătățile celor 2 localități, populația acestora și de modul de desfacere a produselor (Tg. Frumos pentru piața locală și Mircești pentru drumul european E85 care trece pe lângă comună).

Tabelul 19 – Producția agricolă medie - 2002 – GAL Iași Sud-Vest

Culturi	Târgu Frumos	Balș	Butea	Costești	Hălăucești	Heleșteni	Mircești	Mogoșești Siret	Ruginoasa	Strunga	Al. Ioan Cuza	Gherăești
Grau	2.80	-	2.12	0.00	-	3.26	3.57	2.66	3.24	3.32	2.82	3.00
Porumb	4.80	-	3.55	0.00	-	3.42	5.14	3.08	3.78	3.01	4.08	3.45
Cartofi	10.00	-	11.60	0.00	-	10.84	20.99	15.00	11.33	11.00	11.40	12.33
Fl soarelui	2.11	-	1.12	0.00	-	1.48	1.80	1.25	2.04	1.81	1.55	1.80
Sfecla	25.00	-	20.00	0.00	-	28.00	28.75	20.00	26.32	23.89	21.68	22.00
Legume	11.04	-	14.95	0.00	-	15.95	11.98	12.42	9.87	20.72	12.75	8.23

Sursa: prelucrare date statistice INSSE – Direcția Județeană de Statistică Iași și Neamț (RGA 2002)

Fragmentarea proprietății și lipsa asocierii menține exploatații agricole mici și foarte mici, cu un nivel extrem de redus al productivității și eficienței economice. În zonă pe lângă cultura mare (cereale și plante tehnice) se mai mai practică și legumicultura, folosindu-se piețele de desfacere din Tg. Frumos și Mircești. Chiar și în aceste condiții (așa cum o să constatăm la capitolul I.2.3. Comerț și sector de servicii) există foarte puține firme ce au COD CAEN - Comercializarea legumelor și fructelor (2 firme), fapt care ne arată lipsa organizării, accesul limitat pe piețele de desfacere și slaba fiscalizare a acestor activități.

În domeniul agricol funcționează 21 de firme, din care: 11 firme cu activitate în producția vegetală, 3 firme cu activitate mixtă creșterea plantelor și animalelor, 3 firme cu activitate în creșterea animalelor, 1 în acvacultură și 3 în domeniul forestier.

I.2.3. Industrie, IMM – uri și microîntreprinderi

Tabelul 20 - Structura întreprinderilor active – GAL Iași Sud-Vest

Localitatea	Total întreprinderi	Micro întreprinderi 1-9 salariați	Întreprinderi cu 10-49 salariați	Întreprinderi cu 50-249 salariați	Întreprinderi peste 250 salariați
Târgu Frumos	226	187	27	12	0
Balș	6	4	2	0	0
Butea	19	14	5	0	0
Costești	4	3	1	0	0
Hălăucești	28	23	4	1	0
Heleșteni	7	4	3	0	0
Mircești	9	6	3	0	0
Mogoșești Siret	11	11	0	0	0
Ruginoasa	29	23	3	3	0
Strunga	8	5	1	2	0
Al. Ioan Cuza	4	4	0	0	0
Gherăești	43	30	12	1	0
Total	394	314	61	19	0
Pondere %	100%	80%	15%	5%	0%

Se observă că peste 80% dintre întreprinderile din zonă au mai puțin de 10 salariați. Această caracteristică indică puternica lipsă a viabilității sectorului economic. În condițiile crizei economice actuale, multe din aceste întreprinderi se închid. Chiar și în contextul unei creșteri economice pronunțate (perioada 2007-2008), aceste întreprinderi nu preiau și nu transferă fluxul crescut de venituri sau plus-valoare.

Tabelul 21 - Structura întreprinderilor active – GAL Iași Sud-Vest

COD	CAEN rev.2 2012 complet Clasificarea activitatilor din economia nationala revizuirea 2	Numar firme	%
A	Agricultura, silvicultura si pescuit	21	5.3%
B	Industria extractiva	2	0.5%
C	Industria prelucratoare	28	7.1%
D	Productia si furnizarea de energie electrica si termica, gaze, apa calda si aer conditionat	0	0.0%
E	Distributia apei; salubritate, gestionarea deșeurilor, activitati de decontaminare	4	1.0%
F	Constructii	49	12.4%
G	Comert cu ridicata si cu amanuntul; repararea autovehiculelor si motocicletelor	145	36.8%
H	Transport si depozitare	12	3.0%
I	Hoteluri si restaurante	22	5.6%
J	Informatii si comunicatii	3	0.8%
K	Intermedieri financiare si asigurari	5	1.3%
L	Tranzactii imobiliare	0	0.0%
M	Activitati profesionale, stiintifice si tehnice	13	3.3%
N	Activitati de servicii administrative si activitati de servicii suport	8	2.0%
O	Administratie publica si aparare; asigurari sociale din sistemul public	8	2.0%
P	Invatamant	15	3.8%
Q	Sanatate si asistenta sociala	41	10.4%
R	Activitati de spectacole, culturale si recreative	4	1.0%
S	Alte activitati de servicii	14	3.6%
T	Activitati ale gospodariilor private in calitate de angajator de personal casnic; Activitati ale gospodariilor private de productie de bunuri si servicii destinate consumului propriu	0	0.0%
	Activitati ale organizatiilor si organismelor extrateritoriale	0	0.0%
TOTAL		394	100.0%

*Industria prelucrătoare deține o cotă de 7,1% din totalul firmele ce activează în teritoriul GAL și se bazează în principal pe fabricarea de îmbrăcăminte și încălțăminte – 378 angajați, procentual 78,5% din totalul de salariați din acest sector. Dintre firmele importante menționam **Aurora**, fabricarea încălțăminte, 213 angajați și **Preferit**, fabricarea articolelor de lenjerie de corp, 96 angajați.*

Comerțul ocupă primul loc, cu un număr de 145 firme (36,8%) din totalul de 394 de firme, Cod CAEN 4711 Comerț cu amănuntul în magazine nespecializate, cu vânzare

predominantă de produse alimentare, băuturi și tutun, ocupând primul loc în acest capitol cu un număr de 87 de firme și 539 angajați.

I.2.4. Comerț și sector de servicii

Tabelul 22 - Comerț și sector de servicii – GAL Iași Sud-Vest

Tipuri de comerț	Număr total	% din numărul total	Întreprinderi din sectorul terțiar	Număr total	% din numărul total
Comerț cu ridicată și cu amănuntul; repararea autovehiculelor și motocicletelor	145	50.0%	Activități profesionale, științifice și tehnice	13	4.5%
Transport și depozitare	12	4.1%	Activități de servicii administrative și activități de servicii suport	8	2.8%
Hoteluri și restaurante	22	7.6%	Administrație publică și apărare; asigurări sociale din sistemul public	8	2.8%
Informații și comunicații	3	1.0%	Invațământ	15	5.2%
Intermedieri financiare și asigurări	5	1.7%	Sănătate și asistența socială	41	14.1%
Tranzacții imobiliare	0	0.0%	Activități de spectacole, culturale și recreative	4	1.4%
			Alte activități de servicii	14	4.8%
			Activități ale gospodăriilor private	0	0.0%
			Activități ale organizațiilor și organismelor extrateritoriale	0	0.0%

Deși comerțul cu ridicata și cu amănuntul și repararea autovehiculelor și motocicletelor deține un procent de 50% din totalul unităților din comerț și servicii, codul CAEN 4711 - Comerț cu amănuntul în magazine nespecializate, cu vânzare predominantă de produse alimentare, băuturi și tutun deține un număr de 87 de unități. Prin prisma faptului că zona este predominant agricolă, comerțul cu bunuri agricole este slab reprezentat (nu avem decât 2 firme ce au cod CAEN 4721 – Comerț cu amănuntul al fructelor și legumelor proaspete, în magazine specializate și Comerț cu ridicata al cerealelor, semintelor, furajelor și tutunului neprelucrat (cod CAEN – 4621)).

I.3. Servicii și infrastructuri medico-sociale

I.3.1 Echipamente prezente sau accesibilitatea populației la aceste servicii

Tabelul 23 - Servicii medicale și învățământ - disponibilitate – GAL Iași Sud-Vest

	Medical			Învățământ			Dotări sportive	
	Spital	Medic	Dentist	Primar	Secundar	Universitate	Teren de fotbal	Sala de sport
Existența DA/NU	DA	DA	DA	DA	DA	NU	DA	DA
Dacă NU, indicați distanță în km de la centrul teritoriului până la cel mai apropiat obiectiv menționat						55 km - Strunga - Iași		

Cu excepția universităților, teritoriul GAL Iași Sud-Vest, dispune de toate facilitățile medicale, de învățământ și sportive.

Tabelul 24 - Numărul unităților medicale și de învățământ – GAL Iași Sud-Vest

Localități	SĂNĂTATE			Învățământ			Dotări sportive	
	Spital	Cabinet medical	Cabinet stomatologic	Primar	Secundar	Universitate	Teren de fotbal	Sala de sport
Târgu Frumos	1	12	9	2	4	0	4	6
Balș	0	2	0	2	0	0	0	0
Butea	0	2	1	1	0	0	0	0
Costești	0	2	0	1	0	0	1	0
Hălăucești	0	3	2	1	1	0	1	1
Heleșteni	0	1	1	2	0	0	0	0
Mircești	0	4	1	1	0	0	0	0
Mogoșești Siret	0	2	3	1	0	0	2	1
Ruginoasa	0	2	0	2	0	0	1	1
Strunga	0	2	3	1	0	0	0	1
Al. Ioan Cuza	0	2	2	1	0	0	0	0
Gherăești	0	1	1	1	0	0	1	0
Total GAL Iași Sud-Vest	1	35	23	16	5	0	10	10

Sursa: prelucrare date INSSE – Direcția Județeană de Statistică Iași și Neamț
 Teritoriul GAL Iași Sud-Vest poate fi considerat deficitar la capitolul spitale (singurul spital fiind la Tg. Frumos) și învățământ secundar (doar 2 localități dispun de licee). De asemenea, există ceva probleme și în repartitia pe localități a terenurilor de fotbal și sălilor de sport, existând localități care nu dispun de nici una din aceste facilități (Heleșteni, Mircești – proiect stopat din cauza fondurilor insuficiente – pag 59, Al. Ioan Cuza, Balș, Butea).

I.4. Activități sociale și instituții locale

Tabelul 25 - Instituții locale, conducere – GAL Iași Sud-Vest

Nr crt	Unitatea administrativă	Primar	Viceprimar
1	oraș Târgu Frumos	Tătaru Gheorghe	Afilipoaie Vasile
2	comuna Balș	Apostol Constantin	Romaniuc Viorel
3	comuna Butea	Nastase Costel	Damatar Ioan
4	comuna Costești	Ipate Ioan	Cozmescu Mihai
5	comuna Hălăucești	Anton Iosif	Mazilu Iosif
6	comuna Heleșteni	Hira Constantin	Bortas Paul Radu
7	comuna Mircești	Antalut Petre	Bursuc Alois
8	comuna Mogoșești Siret	Butnariu Damian	Ianole Gheorghe
9	comuna Ruginoasa	Moraru Ionel	Hutanu Ioan
10	comuna Strunga	Iuganu Neculai	Agafitei Ioan
11	comuna Al. Ioan Cuza	Baciu Vasile Cornelus	Toma Gicu Bogdan
12	comuna Gherăești	Bereșoaie Carol	Ilieș Aurel

Tabelul 26 - Instituții locale, activități sociale – GAL Iași Sud-Vest

Nr crt	Unitatea administrativă	Activitati sociale
1	oraș Târgu Frumos	Compartiment de asistentă Socială , realizează anchete sociale Departamentul RECL este un serviciu al Primăriei Orasului Tg. Frumos înființat în cadrul Proiectului Economia Bazată pe Cunoaștere, proiect inițiat de Guvernul României cu sprijinul Băncii Mondiale și coordonat de Ministerul Comunicațiilor și Tehnologiei Informației. Rețeaua Electronică a Comunității Locale conectează primăria orașului, PAPI, Biblioteca Orașenească, Școala coordonatoare "Garabet Ibrăileanu" , Școala Generală "Ion Creanga", Liceul Teoretic "Ion Neculce", Liceul Moldova pentru deficiențe de vedere, Școala Specială Tg. Frumos. Cele 7 noduri sunt dotate cu echipament IT de ultimă generație (calculatoare, videoproiectoare, imprimante, scannere), fiind conectate la internet de mare viteză.
2	comuna Balș	Compartiment de asistentă Socială , realizează anchete sociale
3	comuna Butea	Compartiment de asistentă Socială , realizează anchete sociale

4	comuna Costești	Compartiment de asistență Socială , realizează anchete sociale
5	comuna Hălăucești	Compartiment de asistență Socială , realizează anchete sociale
6	comuna Heleșteni	Compartiment de asistență Socială , realizează anchete sociale
7	comuna Mircești	Compartiment de asistență Socială , realizează anchete sociale
8	comuna Mogoșești Siret	Compartiment de asistență Socială , realizează anchete sociale
9	comuna Ruginoasa	Compartiment de asistență Socială , realizează anchete sociale
10	comuna Strunga	Compartiment de asistență Socială , realizează anchete sociale
11	comuna Al. Ioan Cuza	Compartiment de asistență Socială , realizează anchete sociale
12	comuna Gherăești	Compartiment de asistență Socială , realizează anchete sociale

Din păcate, datorită numărului ridicat de problemele locale, nu se manifestă o colaborare continuă a administrațiilor publice locale, nu există un organism care să asigure o legătură permanentă între administrațiile publice locale. Că urmare, nu există o strategie comună de dezvoltare. Această deficiență se manifestă și în relația dintre administrațiile publice locale și populațiile localităților, datorită lipsei unor canale media de transmitere a informațiilor la nivel local.

I.5. Bilanțul politicilor întreprinse în teritoriu

Tabelul 27 – Fonduri accesate pe teritoriul GAL – GAL Iași Sud-Vest

Beneficiar	Titlul proiectului	Valoare publica - EURO-
SAPARD		
Masura 2.1 "Dezvoltarea și îmbunătățirea infrastructurii rurale" a Programului SAPARD		
Consiliul Local al com. Hălăucești	Investitie noua-Canalizare si statie de epurare, comuna Hălăucești, jud.Iasi	940,118.71
Consiliul Local Mircești	Reabilitare si modernizare DC 84A, Mircești-Ursaresti-Rachiteni-Izvoarele	761,324.94
Consiliul Local al com.Strunga, jud.Iasi	Infiintare retele alimentare cu apa in sistem centralizat pentru satele Strunga, Habasesti, Farcaseni, Cucova, Bratulesti si Fedeleșeni, com.Strunga, jud.Iasi	776,136.15
Masura 3.1 "Investiții în exploatații agricole" a Programului SAPARD		
SC MULTIPRIOR SRL	Infiintare plantatie pomicola, com. Targu Frumos, jud. Iasi.	22,387.59
AF ZAUR A. LAURA	Infiintare euroferma zootehnica in satul Heleşteni, comuna Heleşteni, judetul Iasi	43,939.27
AF BORTAS D. STEFAN	Infiintare euroferma zootehnica bio in satul Heleşteni, comuna Heleşteni, judetul Iasi	43,723.94
AF SOFRAC D. RADUCU	Infiintare euroferma zootehnica moderna in satul Heleşteni, comuna Heleşteni, judetul Iasi	44,294.39
SC AGRO-ILMAR SRL	Achizitionare de tractoare si masini agricole la SC Agro-Ilmar SRL, Localitatea Targu Frumos, Judetul Iasi	64,117.18
AF BUZATU I. ELISABETA	Infiintare euroferma zootehnica in comuna Ruginoasa, judetul Iasi	44,802.41
AF BOGDAN BUZATU	Infiintare euroferma zootehnica moderna in comuna Ruginoasa, judetul Iasi	44,800.95
SC MULTIPRIOR SRL	Infiintare plantatie pomicola, com. Targu Frumos, jud. Iasi.	36,075.52
SC AGRO-ILMAR SRL	Modernizarea fermei vegetale Agro-Ilmar SRL prin achizitia de echipamente agricole, Targu Frumos, judetul Iasi	98,837.38
SC GHERGHICEANU SRL	Achizitie de masini agricole pentru activitatile din cadrul fermei vegetale apartinand SC GHERGHICEANU SRL, sat Iugani, comuna Mircești, judetul Iasi	140,639.47

PF NASTASE I EUGENIA	Infiintare plantatie pomicola de prun, cires si mar pe o suprafata de 6,74 ha si dotarea cu echipamente specializate, sat Butea, comuna Butea, judetul Iasi	41,321.02
Masura 1.1 "Îmbunătățirea prelucrării și marketingul produselor agricole și piscicole" finanțată prin Programului SAPARD Romanesc		
SC AGROCOM STRUNGA SA	Extindere sectie de prelucrare a laptelui si achizitie microstatie de epurare	665,841.00
Masura 3.1 "Investiții în exploatații agricole" finanțată prin Programului SAPARD Romanesc		
PFA BORTAS I MIREL	Modernizarea unei exploatații agricole printr-o investitie in utilaje aferente procesului de productie in comuna Heleșteni, judetul Iasi	225,281.18
SA ROSIA BRATULESTI	Achizitia de utilaje agricole pentru ferma vegetala a SA ROSIA, localitatea Bratulesti, comuna Strunga, judetul Iasi	497,140.76
TOTAL FONDURI ATRASE ÎN ZONA PRIN PROGRAMUL SAPARD		4,490,781.87 Euro

ALTE FONDURI SAU RESURSE LOCALE

FADR, PHARE, Fonduri Guvernamentale, resurse proprii, etc

GHERĂEȘTI	Extindere Sală de festivități și schimbare activități	195,590.61
GHERĂEȘTI	Modernizare Alea Teilor	62,296.22
GHERĂEȘTI	Modernizare D.C. 52 Gherăești-Săbăoani	517,018.60
GHERĂEȘTI	Modernizare drumuri strada Biruinței si Moldovei	287,124.61
GHERĂEȘTI	Grădiniță de copii	366,535.58
GHERĂEȘTI	Proiect integrat alimentare cu apă potabilă, sistem de canalizare și stație de epurare a apelor uzate, reabilitare Cămin cultural cu centru muzeistic și construire centru After School	2,815,378.37
IUGANI	Modernizare DC . 86 localitatea Iugani - FADR	300,000.00
MIRCEȘTI	Achizitie dotari centru After School in localitatea Mircești, com. Mircești- FADR	30,000.00
MIRCEȘTI	Extindere retea alimentara cu apa in satul Mircești- FADR	79,000.00
MIRCEȘTI	Reabilitare sediu Primarie Mircești- FADR	300,000.00
MIRCEȘTI SI IUGANI	Infiintare sistem canalizare si epurarea apelor uzate- FADR	1,700,000.00
MIRCEȘTI	Reabilitare cladire biblioteca- FADR	100,000.00
IUGANI	Reabilitare biserica romano –catolica sat Iugani - fonduri insuficiente	140,000.00

MIRCESTI SI IUGANI	Extindere retea electrica in satele componente ale comunei Mircești- <i>fonduri insuficiente</i>	180,000.00
IUGANI	Reabilitare scoala cu cls I-VIII Iugani- <i>fonduri insuficiente</i>	300,000.00
MIRCESTI	Pietruire drumuri comunale si satesti - <i>fonduri insuficiente</i>	10,000.00
MIRCESTI SI IUGANI	Extindere retea de gaze naturale- <i>fonduri insuficiente</i>	460,000.00
MIRCESTI	Construire camin cultural - <i>fonduri insuficiente</i>	500,000.00
Sat Iugani com. Mircești	Construire baza sportiva model 1- <i>fonduri insuficiente</i>	200,000.00
MIRCESTI SI IUGANI	Construire poduri si podete- <i>fonduri insuficiente</i>	166,000.00
STRUNGA	Infiintarea retelelor de alimentare cu apa potabila in sistem centralizat, pentru satele Strunga, Habasesti, Bratulesti, Fedeleşeni, Cucova si Farcaseni.	787,572.75
STRUNGA	Centrul de Diagnostic si Tratament pentru Persoanele cu Handicap - Fedeleşeni - Strunga - (CDTPH)	81,803.31
STRUNGA	Modernizarea si dezvoltarea administratiei locale in comunele Strunga, Bals si Oteleni.	22,000.00
STRUNGA	Retea de canalizare si statie de epurare in satul Strunga - in desfasurare - O.G.7/2006	980,100.00
STRUNGA	Centrul de ingrijire la domiciliu pentru virstnici in satul Habasesti - in desfasurare - PHARE	142,000.00
COSTEȘTI	Proiectul "Economia Bazată pe Cunoaștere" este cel mai amplu proiect realizat în comuna Costești în anul 2007	28,777.80
COSTEȘTI	Alimentare cu apa potabila si incendiu localitatile Costești-Giurgesti	1,152,369.07
COSTEȘTI	Infiintare retele de canalizare si statie de epurare ape uzate menajere localitatile Costești-Giurgesti - H.G. 151/2009	1,007,100.35
COSTEȘTI	"Construire baza sportiva"	11,627.91
COSTEȘTI	"Reabilitare, modernizare, echipare infrastructura Scoala gimnaziala din comuna Costești, jud. Iasi"	139,534.88

Concluzii

Deși a existat un interes mare și constant pentru atragerea de fonduri, unele autorități nu au reușit să atragă suficiente fonduri sau nu au reușit să atragă deloc fonduri. Rezultatul a fost reflectat în comunitatea locală, multe localități fiind momentan private de utilitățile primare (apă potabilă, gaz metan, canalizare, etc).

Pentru entitățile private a existat un interes mult mai mare referitor la fondurile europene, acest lucru fiind reflectat de fondurile atrase în zonă doar prin programul Sapard, 4.490.781,87 Euro. Trebuie să menționăm ca datele sunt din anul 2009 și trebuie să avem în vedere că în zonă au fost accesate și fonduri structurale, în mod deosebit de entitățile private.

I.6. Elemente complementare privind prezentarea teritoriului

I.6.1. Infrastructură rutieră și tehnico-edilitară

Infrastructură rutieră

GAL Iași Sud-Vest beneficiază de o bună poziționare geostrategică (situarea în partea de nord-est a României la granița UE și NATO cu Republica Moldova și Ucraina).

Teritoriul GAL este străbătut de drumul european (E 583) care leagă centrul României de Republica Moldova și de drumul european (E85), precum și de o rețea de drumuri județene și comunale. Cele 2 drumuri europene pot fi un factor de dezvoltare locală facilitând accesul investitorilor locali la o infrastructură rutieră modernă și marind atractivitatea zonei către noi investiții.

La nivelul comunelor și a orașului Tg. Frumos, rețeaua de drumuri nu este modernizată, estimarea primăriei orașului Tg. Frumos din anul 2012 fiind elocventă, 80% din rețeaua internă (a orașului Tg. Frumos) necesită lucrări de modernizare.

Rețeaua internă de drumuri face legătura cu punctele de trecere a frontierei la Vama Sculeni (la 57 km) cu Rep. Moldova și Rădăuți-Prut (la 192 km) cu Ucraina;

Teritoriul GAL deține acces feroviar cu potențial de dezvoltare locală pentru afacerile din teritoriul GAL, facilitând transportul pe calea ferată de marfă și persoane, regiunea fiind traversată de două din cele nouă magistrale feroviare ale țării: V (București-Suceava) și VI (București-Iași).

Orașul Tg. Frumos se constituie într-un important nod rutier, fiind traversat de drumul european E58 (E583), E81 cu conexiuni spre Botosani și Suceava, cât și spre Iași și Roman.

De subliniat este necesitatea realizării unei variante ocolitoare pentru E 85, investiție care ar contribui la reducerea riscului producerii de accidente rutiere, cât și la reducerea poluarii fonice (lungimea totală este estimată la 15-20 km).

Infrastructură de utilități: termic/electrificare/rețea apă și canalizare/rețea gaz metan / managementul deșeurilor/eficiență energetică/acces la internet

Dacă în orașul Tg. Frumos aproximativ toate locuințele din oraș sunt conectate la rețeaua națională de distribuție a gazului metan, nu același lucru se poate spune despre celelalte 11 comune aflate în teritoriul GAL. Deși se încearcă conectarea acestora la rețeaua de gaz metan de mai mulți ani, acest obiectiv este încă departe de a fi atins în totalitate (în cazul comunei Mogosești-Siret, comuna este străbătută pe toată lungimea dinspre vest, de rețeaua de gaz de înaltă presiune care alimentează municipiul Iași. Cu toate eforturile depuse de către administrațiile locale nu s-a reușit găsirea unui investitor care să

investeasca în acest domeniu, primăria neavând resursele financiare necesare susținerii unui astfel de proiect).

O problemă importantă, în orașul Tg. Frumos, o reprezintă eficiența energetică scăzută a clădirilor fiind necesar un proiect de reabilitare termică a locuințelor. Totodată, prin reabilitarea termică a clădirilor se va putea îmbunătăți și imaginea urbanistică, ceea ce va conduce la creșterea atractivității orașului.

Gradul de electrificare a gospodariilor din teritoriu este de 100% , neexistând probleme deosebite la acest capitol.

Rețeaua de apă potabilă deservește, în prezent, o mare parte a gospodariilor, atât în orașul Tg. Frumos cât și în comunele din teritoriul GAL. Dacă în orașul Tg. Frumos rețeaua de apă potabilă deservește peste 80% din gospodarii, autoritatea locală are în vedere și o investiție care va viza punerea în funcțiune a unui sistem alternativ de alimentare cu apă potabilă - prin realizarea unei aducțiuni din zona Pietrișu. Pentru orașul Tg. Frumos rețeaua simplă de distribuție a apei potabile depășește 29 km (29,2 km în anul 2009) . La nivel de teritoriu GAL, există în desfășurare sau în fază de proiect, proiecte de distribuție a apei potabile. În acest caz alimentarea populației cu apă potabilă se face din puțuri forate sau fântâni individuale. Teritoriul GAL se află în zona de acoperire a operatorilor de telefonie mobilă și dispune de infrastructură de internet de tip broadband (oraș Tg. Frumos).

Arealul dispune atât de potențial eolian cât și solar. Pentru valorificarea potențialului solar a fost semnat Contractul de asociere în participațiune între Primăria orașului Târgu Frumos, firma elenă S.C. Montana Endless Energy S.R.L și Universitatea "Gh. Asachi" Iași-asociat colaborator. Obiectul contractului vizează realizarea pe terenul proprietate al Consiliului Local Târgu Frumos a unui parc fotovoltaic, pentru valorificarea energiei regenerabile. Firma grecească Montana Energy va construi pe un teren de 2 hectare un parc fotovoltaic care va alimenta cu energie electrică orașul Târgu Frumos. Capacitatea proiectată fiind de 1MW. Acesta este primul parc fotovoltaic din nordul Moldovei.

Concluzii

La nivelul GAL Iași Sud-Vest atât structura rutieră cât și cea tehnico-edilitară prezintă o dezvoltare generală bună, existând excepții în general la nivel de sat, unde acestea sunt insuficient dezvoltate, în general, datorită lipsei banilor, a investitorilor locali și, nu în ultimul rând, a implicării limitate a autorităților locale, la nivel local și central.

I.6.2. Probleme de poluarea mediului

Poluarea mediului pe teritoriul GAL vizează mai multe aspecte.

Un prim aspect ar fi riscul poluării teritoriilor protejate din arealul Natura 2000, precum și distrugerea habitatelor protejate. Dat fiind faptul că în zonă se practică preponderent agricultura, riscul poluării este deosebit de ridicat (nitrați, pesticide, etc). Pe lângă acestea mai adăugăm și practica de a arde miriștile, practică ce, de nu puține ori, distruge și vegetația spontană din zonă.

Trebuie menționat că pe teritoriul GAL există exploatări, prin excavare în albia râurilor, a pietrișurilor și nisipurilor, exploatări ce prezintă risc sporit de poluare prin modificarea cursurilor și distrugerea locală a florei și faunei.

Un alt aspect ar fi legat de poluarea urbană, orașul Tg. Frumos are o suprafață verde de 3 m²/locuitor, orașul având o nevoie urgentă de investiții în spații verzi. Mai mult decât atât, este necesară revizuirea planului de management al deșeurilor, implementarea selectării acestora și reducerea poluării prin reciclarea, într-un procent mai mare, a acestora.

Vecinătatea cu drumurile europene E 85 și E 583 nu aduce doar avantaje, aceasta aducând și probleme legate de mediu, datorită traficului intens, pentru orașul Tg. Frumos, primăria având în vedere și o investiție pentru crearea unei centuri ocolitoare.

Utilizarea nerațională a îngrășămintelor chimice a dus la degradarea fizico-chimică și biologică a unor terenuri agricole.

Concluzii

La nivelul regiunii principalele probleme de mediu sunt legate de:

- *proasta gestionare a deșeurilor industriale și menajere (colectare neselectivă, gradul redus de revalorificare și/sau tratare a deșeurilor, depozitare inadecvată sub aspectul amplasării și amenajării haldelor, existența depozitelor de rumeguș pe malurile cursurilor de apă, de-a lungul căilor rutiere);*
- *dezafectarea unor foste întreprinderi de stat;*
- *despăduriri și exploatări de nisipuri și agregate minerale, cu implicații în accentuarea alunecărilor de teren;*
- *fenomenele de eroziune a solului care afectează, în principal, partea de est a regiunii;*
- *poluarea locală sau zonală datorită traficului rutier;*

În vederea susținerii veridicității datelor prezentate mai sus, anexam următoarele documente:

Anexa I.1 – Procese Verbale și anexe grafice de identificare și recunoaștere a limitelor administrative ale orașului Tg Frumos cu comunele Strunga, Costești și Balș. Sursa: OCPI

Anexa I.2. - Adresă Agenția pentru protecția mediului Iași privind atestarea existenței zonelor protejate Natura 2000 pe teritoriul GAL

Anexa I.3. – Date statistice INS - județul Neamț

Anexa I.4. – Date statistice INS - județul Iași

Anexa I.5. - Date statistice ITM și AJOFM Neamț

Anexa I.6. - Date statistice ITM și AJOFM Iași

PARTEA A II-A: ANALIZA SWOT

Analiza SWOT a fost concepută în urma realizării analizei diagnostic a teritoriului, cele două aflându-se în strânsă corelare. Astfel, pentru fiecare element analizat din prezentarea teritoriului s-a realizat următoarea analiză SWOT folosind cele patru domenii principale indicate în ghidul solicitantului.

II.1. Teritoriul (caracteristici geografice – izolare – deservire – infrastructuri, centre de interes – patrimoniu – cultură – mediu înconjurător)

PUNCTE TARI	PUNCTE SLABE
<ul style="list-style-type: none"> ● Teritoriul caracterizează printr-o îmbinare armonioasă între toate formele de relief. ● Relieful bogat oferă zone de deal și câmpie care sunt adecvate unei game largi de culturi agricole. ● Zona este caracterizată prin ape subterane bogate și de o rețea de ape de suprafață alcătuită din râul Siret și numeroase lacuri. ● Terasalele Siretului, interfluviile colinare și versanții accesibili, oferă terenuri foarte bune pentru construcții și agricultura. ● Teritoriul dispune atât de potențial eolian cât și solar. ● Solurile cernoziomice levigate și de pantă, pot fi utilizate pentru tot felul de culturi agricole. ● Fauna piscicolă este de asemenea bogată și variată atât în lacuri, cât și în apele curgătoare ● Ape sulfuroase și carbonată; ● Poziție geografică foarte bună; ● Omogenitatea teritoriului; 	<ul style="list-style-type: none"> ● Perioade de secetă relativ mari (sfârșitul lunii iulie și începutul lunii august și se prelungesc până în septembrie). ● Teritoriul este sărac în resurse minerale utile. ● Teritoriul este lipsit de resurse energetice (petrol, gaze și cărbuni) și de minereuri. ● Resursele hidrologice sunt insuficient valorificate, în teritoriu existând zone de baltă neamenajate și posibilități de inundație. ● Resursele hidrogeologice sunt relativ sărace și în majoritate cu calități necorespunzătoare, deși sunt valorificate pe plan local pentru alimentări cu apă (fântâni, captări). ● Defrișările și deștelenirile practicate, în teritoriu au diminuat suprafețele ocupate de păduri și pajiști. ● La nivelul comunelor și a orașului Tg. Frumos, rețeaua de drumuri nu este modernizată. ● Comunele din teritoriu nu sunt conectate

<ul style="list-style-type: none"> ●Teritoriul beneficiază de o bună poziționare geostrategică (situarea în partea de nord-est a României la granița UE și NATO cu Republica Moldova și Ucraina). ●Teritoriul este străbătut de două drumuri europene (E 583) și (E85), precum și de o rețea de drumuri județene și comunale. ●Teritoriul GAL deține un important nod feroviar ●Teritoriul cuprinde atât localități din județul Iași cât și localități din județul Neamț. ●Regiunea este traversată de două din cele nouă magistrale feroviare ale țării. ● Existenta zonelor protejate (ex.Situl Natura 2000 - Lunca Siretului Mijlociu cu o suprafața de 10.455,4 ha) ●Fauna bazinului mijlociu al Siretului este foarte diversificată și bogată. ●Gradul de electrificare a gospodăriilor din teritoriu este de 100%. ●Existenta mai multor centre de interes reprezentate de patrimoniul arhitectural, istoric și de mediu bogat (Mausoleul, mormântul și casa memoriala lui Vasile Alecsandri, Mănăstirea Miclăușeni, Palatul Sturdza, Biserica "Nașterea Sfintei Fecioare Maria", Parcul Dendrologic Miclăușeni etc.) ●Fertilitate ridicată a unor terenuri arabile. ●Pomicultura, viticultura cu tradiție în teritoriu. ●Existenta unui contract de asociere încheiat de Primăria Tg. Frumos pentru valorificarea potențialului solar 	<p>la rețeaua de gaze</p> <ul style="list-style-type: none"> ●Slaba reprezentare a rețelei de canalizare, încălzire ●Lipsa furnizării apei potabile prin rețeaua publică în toate comunele ●Structura rutieră cât și cea tehnico-edilitară sunt insuficient dezvoltate. ●Proasta gestionare a deșeurilor industriale și menajere. ●Dezafectarea unor foste întreprinderi de stat. ●Despăduriri și exploatarea de nisipuri și agregate minerale, cu implicații în accentuarea alunecărilor de teren. ●Fenomenele de eroziune a solului care afectează, în principal, partea de est a regiunii. ●Poluarea locală sau zonală datorită traficului rutier. ●Există riscul poluării teritoriilor protejate din arealul Natura 2000. ●Patrimoniul cultural și de mediu nu este valorizat și valorificat. ●Suprafețele acoperite cu păduri este mică la nivel de teritoriu ●Degradarea terenurilor agricole prin folosirea nerațională a îngrășămintelor chimice
--	--

OPORTUNITAȚI	RISCURI
<ul style="list-style-type: none"> ●Valorificarea așezării geografice și a nivelului ridicat de accesibilitate rutieră și feroviară în direcția dezvoltării teritoriului în toate sectoarele. ●Valorificarea potentialului eolian cat si solar. ●La nivelul comunităților locale care fac parte din teritoriu exista interes/dorință de a dezvolta, într-o maniera durabila teritoriul. ●Înțelegerea dimensiunii intercomunitare a dezvoltării de către actorii publici și privați implicați în procesul de dezvoltare durabilă. ●Dezvoltarea interesul pentru turismul rural la nivel national/international ●Programe de finantare comunitara pentru conservarea si valorificarea parcurilor protejate la nivel national ●La nivel regional exista interes in ceea ce priveste creșterea atractivitatii turistice regionale prin modernizarea infrastructurii de turism (prioritatea 1 din Planul regional de actiune pentru turism*) ●Existenta Retelei Nationale de Aarii Protejate ca un sistem functional 	<ul style="list-style-type: none"> ●Pierderea identitatii rurale. ●Surse financiare insuficiente pentru imbunatatirea infrastructurii locale. ●Inexistenta unor politici viabile pentru protectia mediului si conservarea resurselor natural. ●Risc crescut de inundatii. ●Vulnerabilitate mare la schimbarile climatice. ●Patrimoniul cultural si arhitectural trebuie protejat in vederea asigurării continuității identității istorice și culturale a teritoriului. ●Vulnerabilitatea la poluarea cu nitrați

*<http://www.adrnordest.ro/user/file/regionalpratat/PRAT%20Nord-Est%202008-2013%20ian%202010.pdf>

II.2. Populatia (demografie – populația activă – îmbătrânire – nivel de instruire – cunoștințe și competențe specifice teritoriului)

PUNCTE TARI	PUNCTE SLABE
<ul style="list-style-type: none"> ●Numar mare de locuitori existenti la nivelul teritoriului ●Principala ocupație din mediul rural, este agricultura. ●Structura populației pe sexe este 	<ul style="list-style-type: none"> ●Există o puternică tendința de îmbătrânire a populației. ●Soldul natalității este scăzut. ●Tendinta tinerilor de a parasi spatiul rural

<p>echilibrată pe întreg teritoriul.</p> <ul style="list-style-type: none"> ●Omogenitate etnica, majoritatea locuitorilor fiind romani ●Teritoriul cuprinde atat locuitori din judetul Iasi cât și locuitori din județul Neamț. ●Zona atractiva din punct de vedere al investițiilor in capitalul uman. ●33% din populatia totala la nivelul GAL este formata din populației cu vârsta sub 20 ani ●Forța de muncă ieftină. 	<p>spre zonele mai dezvoltate/urbane.</p> <ul style="list-style-type: none"> ●Pe ansamblu, GAL Iasi Sud-Vest înregistrează în intervalul 2002-2009 un sold negativ pe populația GAL Iasi Sud-Vest, sold influențat cel mai puternic de mobilitatea populației. ●Mare parte a populației cu vârstă ce s-ar încadra în categoria elevi/studenti, își încetează pregătirea relativ repede, în cele mai multe cazuri fără a urma mai mult de 8 clase. ●Număr foarte mare de persoane înregistrate în categoria statistică "casnice" - care nu beneficiază nici de ajutor de șomaj și nici de pensie. ●Populatie cu nivel scăzut de educație ●La nivelul teritoriului exista doar 266 de persoane salariate în sectorul agricol ●Rată de sărăcie este mult peste media națională și media din spațiul rural, la nivel de țară ●Din totalul populației GAL Iasi Sud-Vest, 59356 locuitori (an 2009), populația activă (angajată+șomeri), reprezintă 12,6% (7462persoane) ●Lipsa de adaptarea a populației la noile tehnologii
<p>OPORTUNITAȚI</p>	<p>RISCURI</p>
<ul style="list-style-type: none"> ● Valorificarea si stimularea fortei de munca tinere prin programe de finantare specifice acestei categorii de populație, stopând astfel migratia tinerilor în zone mai dezvoltate. ●Existenta programelor de finantare post aderare (FSE) care contribuie la dezvoltarea resurselor umane ●Reglementari europene pentru 	<ul style="list-style-type: none"> ● Scăderea natalității ● Migrația tinerilor din zonele rurale ● Îmbătrânirea populației active ● Creșterea abandonului școlar la populația săracă ● Scăderea forței de muncă active ca urmare

<p>imbunatatirea climatului de munca, asigurarea sigurantei si securitatii muncii</p> <ul style="list-style-type: none"> ●Valorificarea sprijinului financiar acordat prin PNDR ●Existența de programe guvernamentale destinate atragerii specialiștilor în diverse domenii în zonele rurale 	<p>a plecărilor în zone mai dezvoltate</p> <ul style="list-style-type: none"> ● Dezvoltarea înceată a infrastructurii si a serviciilor din cauza lipsei unei coordonari de atragere a investițiilor straine ● Context economic nefavorabil pentru sustinerea fortei de munca locale (criza economica)
--	---

II. 3. Activități economice (primar-secundar terțiar -servicii- turism)

PUNCTE TARI	PUNCTE SLABE
<ul style="list-style-type: none"> ●Patrimoniul arhitectural, istoric și de mediu bogat cu potențial de exploatare în scopuri turistice (exemple de atracții turistice Palatul Sturdza, Casa memoriala Vasile Alecsandri, Biserica "Nasterea Sfintei Fecioare Maria" – Hălăucești etc). ●Poziționarea teritoriului este avantajoasă în vederea dezvoltării economiei și a turismului ●Existența siturilor Natura 2000 la nivelul teritoriului ●Teritoriul este atractiv pentru investitorii interesați de sectorul valorificării energiei solare și eoliene. ●Rețeaua bună de drumuri europene și județene facilitează accesul investitorilor în teritoriu. ●Spațiu natural potrivit pentru agrement. ●Ospitalitatea specifică zonei. ●Resurse naturale pentru susținerea activităților de vanatoare și pescuit. 	<ul style="list-style-type: none"> ●Mediul economic reprezentat de sectorul micilor magazine de produse alimentare ●Economie slab dezvoltată din cauza culturii antreprenoriale slab dezvoltate și a dependenței de agricultura de subsistență ●Număr redus de întreprinderi din sectorul terțiar în domeniul "activități de spectacole, culturale și recreative" și "Informații și comunicații". ●Sector turistic slab dezvoltat ●Turismul rural, deși în teritoriu există potențial, este slab dezvoltat. ●Lipsa investitorilor în turism. ●Agricultura este practică la scară mică (ferme de subsistență și semi-subsistență). ●Dotarea tehnică din aceste ferme este redusă și necorespunzătoare ●Agricultura este activitate neatractivă pentru tineret și generatoare de venituri mici și instabile. ●Fragmentarea proprietății și lipsa asocierii menține exploatarea agricolă mică și foarte mică, cu un nivel extrem de redus al

	<p>productivității și eficienței economice.</p> <ul style="list-style-type: none"> ●Deși în teritoriu se practică legumicultura, numărul firmelor cu domeniul de activitate comercializarea legumelor și fructelor este mic ●Zonele urbane sunt afectate de restructurarea industrială. ●Inițiativele/proiectele de modernizare a exploatațiilor agricole desfășurate în teritoriu sunt puține. ● Accesul limitat pe piețele de desfacere ●Teritoriul este deficitar la capitalul spital. ●În teritoriu doar 2 localități dispun de licee. ●Lipsa investitorilor locali în structurile rutiere și cele tehnico-edilitare. ●Reprezentare slabă a fermelor agricole cu producție ecologică. ●Lipsa unor facilități pentru investitori, reduc semnificativ atractivitatea zonei. ●Entitățile publice au avut un interes scăzut față de accesarea fondurilor europene de preaderare ●Multe localități sunt private de utilitățile primare (apă potabilă, gaz metan, canalizare, etc).
OPORTUNITĂȚI	RISURI
<ul style="list-style-type: none"> ●Existența unor programe de finanțare active care pot contribui la dezvoltarea spiritului antreprenorial și a resursei umane în general ●Valorificarea sprijinului financiar acordat prin PNDR ●Cooperarea cu GAL din Spania reprezintă și 	<ul style="list-style-type: none"> ●Lipsa politicilor de atragere a investițiilor private în teritoriul vizat. ●Costuri mari pentru înființarea și administrarea întreprinderilor. ●Lipsa unor acțiuni de echilibrare a fenomenului de tăieri ilegale ale pădurilor cu impact negativ asupra mediului

<p>o oportunitate de atragere a investitorilor straini în teritoriu</p> <ul style="list-style-type: none"> ●La nivel european exista interes in rândul investitorilor pentru realizarea de investiții in agroturism și sectorul agricol românesc. ●Existența programelor de finantare comunitara pentru conservarea si valorificarea parcurilor protejate la nivel national ●La nivel regional exista interes in ceea ce priveste cresterea atractivitatii turistice regionale prin modernizarea infrastructurii de turism (prioritatea 1 din Planul regional de actiune pentru turism*) ●Valorizarea patrimoniul din cadrul teritoriului GAL poate genera un potențial turistic mare, punctele locale de interes putând fi incluse în cadrul unor trasee/rute turistice promovate la nivelul ambelor județe, Iași si Neamț, prin autoritățile locale și prin Reteaua Națională de Dezvoltare Rurală. 	<ul style="list-style-type: none"> ●Grad scazut de accesare a fondurilor europene din cauza lipsei de informatie si acces la TIC. ●Mediul politic in schimbare, anul 2012 fiind an electoral. ●Procesul de elaborare a documentelor programtice pentru urmatoarea perioada programtica a fost demarat târziu iar nivelul de consultare reala a factorilor interesati este slab.
---	--

II.4. Organizarea socială și instituțională

PUNCTE TARI	PUNCTE SLABE
<ul style="list-style-type: none"> ●Există capacitate organizațională la nivelul unor primării și o mică experiență în dezvoltarea de proiecte cu finanțări extrabugetare ●Existenta, in parteneriatul GAL, a unor organizatii nonprofit care pot stimula populatia sa se asocieze si sa își dezvolte spiritul civic si antreprenorial 	<ul style="list-style-type: none"> ●Colaborarea dintre administrațiilor publice locale din teritoriu nu este una continua si sustinuta ●Lipsa unor canale media de transmitere a informațiilor la nivel local. ●Absenta actiunilor de colaborare cu reprezentantii comunitatilor din exteriorul tarii ●Numărul proiectelor de cooperare transnațională inițiate de entitățile juridice din teritoriu este redus ●Nu sunt promovate la nivel educațional

	<p>principiile și avantajele voluntariatului sau spiritul civic.</p> <ul style="list-style-type: none"> ● Bugetele locale nu asigură resurse financiare pentru proiecte locale de dezvoltare ● Inexistența grupurilor de producători ● Mediul asociativ este slab dezvoltat în majoritatea localităților din teritoriu, iar asociațiile existente nu au un impact semnificativ ● Sectorul neguvernamental în domeniul agriculturii nu este bine dezvoltat
OPORTUNITAȚI	RISCURI
<ul style="list-style-type: none"> ● Dezvoltarea structurilor asociative existente prin intermediul unor proiecte comune de dezvoltare. ● GAL încearcă să compenseze lipsa demersurilor integrate și să creeze masa critică pentru o abordare integrată la nivel teritorial interjudețean ● Programe și resurse disponibile pentru dezvoltarea administrației (Programul Operațional pentru Dezvoltarea Capacității Administrației) ● Multe dintre problemele teritoriului pot fi ameliorate prin acțiunile planificate în cadrul strategiilor de dezvoltare de la nivelul județului sau a regiunii ● Dezvoltarea unor politici publice cu impact pozitiv asupra teritoriului - reciclarea deșeurilor, protecția mediului, preocuparea pentru dezvoltare durabilă, egalitate de șansă, tehnologia informațiilor ● Participarea directă a GAL în deciziile administrației locale 	<ul style="list-style-type: none"> ● Incapacitatea autorităților locale de a se implica și sprijini dezvoltarea unui sentiment de apartenență, al spiritului civic ● Perioadele lungi de inactivitate pot duce la desființarea asocierilor deja existente. ● Mediul politic în schimbare, anul 2012 fiind an electoral. ● Neimplicarea cetățeanului în deciziile publice la nivel local. ● Specialiștii din structurile administrative migrează către alte zonele urbane ● Lipsa resurselor financiare pentru cofinanțarea proiectelor ● Politizarea instituțiilor publice ● Nepunerea în practică a strategiilor de dezvoltare locală existente ● Incoerența deciziilor venite de la nivel central privind finanțarea și managementul proiectelor ● Lipsă de coerență la nivelul politicilor

	<p>publice naționale și a legislației</p> <ul style="list-style-type: none"> ● Incoerența politicilor de dezvoltare rurală ● Reducerea salariilor personalului din administrația publică ● Reducerea schemelor de personal de la nivelul instituțiilor publice
--	---

II.5 Metodologie

În vederea identificării direcțiilor strategice (priorităților) aferente PDL GAL Iași Sud Vest s-a avut în vedere metodologia specifică analizei SWOT așa cum este ea descrisă în teorie. Astfel, pentru cele patru domenii descrise mai sus – Teritoriul, Populația, Activități Economice și Organizarea Socială și Instituțională – au fost identificate elementele de potențial interne și externe teritoriului cu scopul de a identifica cele mai potrivite tipuri de strategii pe care GAL urmează să le pună în aplicare.

Conform teoriei cele patru strategii sunt:

- puncte tari + oportunități = strategia ofensivă
- puncte slabe + riscuri = strategia defensivă
- puncte slabe + oportunități = strategia orientată spre schimbare
- puncte tari + riscuri = strategia diversificată

Așa cum rezultă din cele două reprezentări grafice de mai jos, strategiile identificate ca fiind potrivite pentru teritoriul nostru sunt strategii orientate spre schimbare

Corelațiile și interpretarea care a condus la stabilirea priorității numărul 1.

PUNCTE SLABE

- Există o puternică tendință de îmbătrânire a populației
- Tendința tinerilor de a părăsi spațiul rural spre zonele mai dezvoltate/urbane
- Mare parte a populației cu vârstă ce s-ar încadra în categoria elevi/studenți, își încetează pregătirea relativ repede, în cele mai multe cazuri fără a urma mai mult de 8 clase
- Număr foarte mare de persoane înregistrate în categoria statistică "casnice" - care nu beneficiază nici de ajutor de șomaj și nici de pensie
- Populație cu nivel scăzut de educație
- La nivelul teritoriului există puține persoane salariate în sectorul agricol
- Rată de sărăcie este mult peste media națională și media din spațiul rural, la nivel de țară
- Agricultură este practică la scară mică (ferme de subzistență și semi-subzistență)
- Reprezentare slabă a fermelor agricole cu producție ecologică



OPORTUNITATI

- Valorificarea și stimularea forței de muncă tinere prin programe de finanțare specifice acestei categorii de populație, stopând astfel migrația tinerilor în zone mai dezvoltate.
- Valorificarea sprijinului financiar acordat prin PNDR
- Existența de programe guvernamentale destinate atragerii specialiștilor în diverse domenii în zonele rurale care pot contribui la dezvoltarea spiritului antreprenorial și a resursei umane în general
- Cooperarea cu GAL din Spania reprezintă și o oportunitate de atragere a investitorilor străini în teritoriu



Strategii orientate spre schimbare

DIMINUAREA PUNTELOR SLABE FOLOSIND OPORTUNITĂȚILE

Dezvoltarea resursei umane tinere din teritoriu prin acțiuni de formare, informare și astfel încât acestea să își înființeze propria fermă cu respectarea principiului dezvoltării durabile.

Promovarea instalării tinerilor fermieri și sprijinirea procesului de modernizare și conformitate cu cerințele pentru protecția mediului, igiena și bunăstarea animalelor, siguranța la locul de muncă.

Sprijinirea fermelor de semi-subsistență în efortul lor de a crește volumul producției destinate comercializării și de diversificare a producției astfel încât să devină viabile economic.

Corelațiile și interpretarea care a condus la stabilirea priorității numărul 2

PUNCTE SLABE

- Patrimoniul cultural și de mediu nu este valorizat și valorificat.
- Turismul rural, deși în teritoriu există potențial, este slab dezvoltat.
- Lipsa investitorilor în turism.
- Sector turistic slab dezvoltat

OPORTUNITĂȚI

- Valorizarea patrimoniului din cadrul teritoriului GAL poate genera un potențial turistic mare, punctele locale de interes putând fi incluse în cadrul unor trasee/rute turistice promovate la nivelul ambelor județe, Iași și Neamț, prin autoritățile locale și prin Rețeaua Națională de Dezvoltare Rurală.
- Valorificarea așezării geografice și a nivelului ridicat de accesibilitate rutieră și feroviară în direcția dezvoltării teritoriului în toate sectoarele.
- La nivelul comunităților locale care fac parte din teritoriu există interes/dorință de a dezvolta, într-o manieră durabilă, teritoriul.
- La nivel regional există interes în ceea ce privește creșterea atractivității turistice regionale prin modernizarea infrastructurii de turism (prioritatea 1 din Planul regional de acțiune pentru turism)

Strategie orientate spre schimbare

DIMINUAREA PUNCTELOR SLABE FOLOSIND OPORTUNITĂȚILE

Creșterea atractivității spațiului rural folosind potențialul turistic oferit de teritoriu în vederea creării de noi locuri de muncă și a veniturilor alternative.

PARTEA A III-A: PRIORITĂȚI

Procesul de elaborare a Planului de Dezvoltare Locală a fost unul participativ și interactiv, în cadrul căruia au fost folosite instrumente de planificare strategică. Caracterul participativ al acestui proces derivă din faptul că pe toată perioada de elaborare a planului au existat consultări atât cu actorii locali ai comunităților cât și cu partenerii GAL.

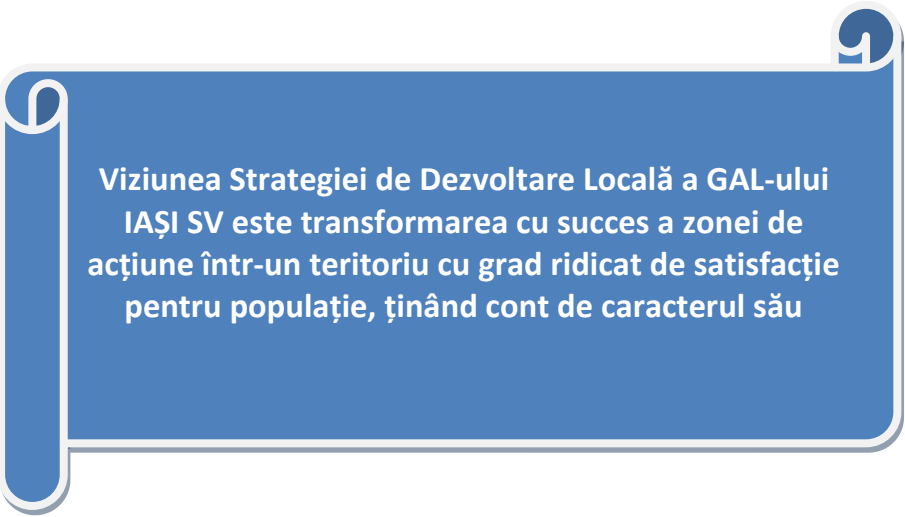
Astfel, în ceea ce privește consultarea partenerilor GAL în vederea elaborării PDL, menționăm că echipa permanentă de proiect a ținut constant legătura cu partenerii GAL atât prin intermediul mijloacelor de comunicare electronică cât și prin intermediul întâlnirilor de lucru (a se vedea secțiunea parteneriatul proiectului).

Cea mai interactivă și totodată importantă întâlnire de lucru întâlnirea de lucru realizată la nivelul GAL a fost întâlnirea din data de 23 martie 2012 desfășurată în localitatea Strunga care a avut drept scop prezentarea concluziilor finale privind analiza diagnostic, realizarea analizei SWOT (corelații și stabilirea de strategii), formularea viziunii de dezvoltare și stabilirea obiectivelor strategice majore și a măsurilor aferente. Procesul verbal și lista de participanți aferentă acestei întâlniri este prezentată în anexa III.1.

Rezultatele finale a acestei întâlniri au fost:

- Viziunea de dezvoltare a GAL Iași Sud-Vest a fost definitivată
- GAL Iași Sud-Vest și-a prevăzut trei priorități esențiale în dezvoltarea teritoriului, o prioritate transversală precum și obiectivele operaționale aferente
- Măsurile aferente obiectivelor operaționale au fost identificate

Viziunea strategiei de dezvoltare locală este:



Viziunea Strategiei de Dezvoltare Locală a GAL-ului IAȘI SV este transformarea cu succes a zonei de acțiune într-un teritoriu cu grad ridicat de satisfacție pentru populație, ținând cont de caracterul său

În concret toate aceste elemente esențiale ale PDL Gal Iași Sud –Vest sunt descrise în procesul verbal antemenționat. Următoarea etapă a constat în consultarea factorilor interesați din teritoriu.

Astfel, Planul de Dezvoltare Locală, în variantă preliminară, a fost supus consultărilor la nivelul fiecărei comunități din teritoriu. Întâlnirile de consultare a populației din teritoriu s-au desfășurat după cum urmează:

Nr.crt.	Localitatea	Data
1	Balș	26 martie
2	Butea	27 martie
3	Costești	28 martie
4	Hălăucești	29 martie
5	Heleșteni	30 martie
6	Gherăești	2 aprilie
7	Mircești	3 aprilie
8	Mogoșești Siret	4 aprilie
9	Ruginoasa	5 aprilie
10	Strunga	6 aprilie
11	Al. I. Cuza	9 aprilie
12	Târgu Frumos	10 aprilie

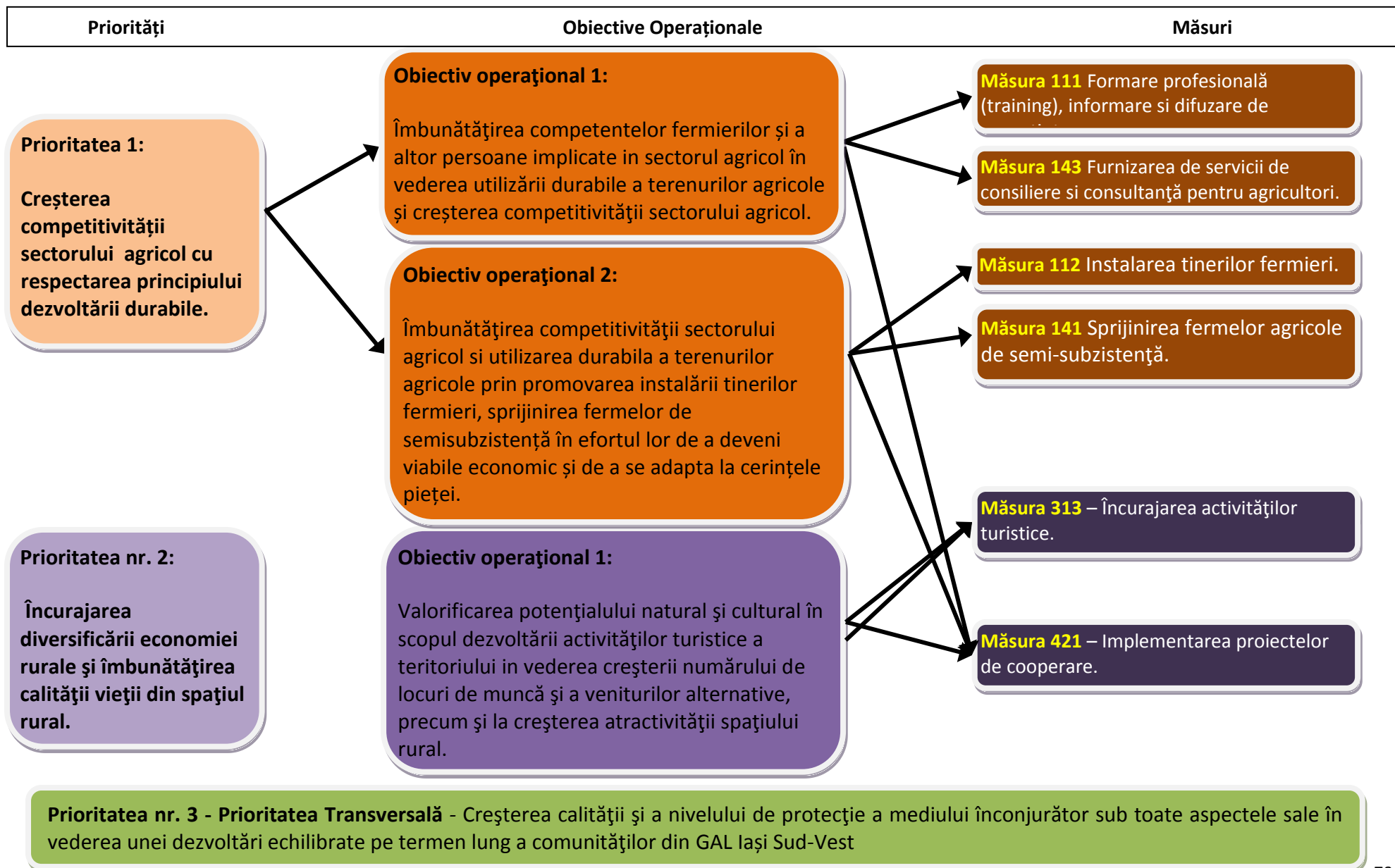
Scopul acestor întâlniri de consultare a fost de a verifica viabilitatea implementării acestui plan și de adaptare a planului de dezvoltare locală la nevoile actorilor locali. Designul întâlnirilor a fost următorul:

- Scurta prezentare a etapelor parcurse în procesul de elaborare a PDL
- Prezentarea priorităților și obiectivelor operaționale
- Prezentarea măsurilor incluse în plan și verificarea interesului potențialilor aplicanți față de aceste măsuri
- Dezbateri și concluzii

În urma acestor consultări s-au constatat următoarele:

- Deși la nivel de teritoriu ar fi necesare acțiuni de primă împădurire a terenurilor nu există potențiali aplicanți care să îndeplinească condițiile prevăzute în ghidul aferent măsurii prima împădurire. În acest context s-a renunțat la includerea acestei măsuri în plan.
- Majoritatea actorii locali și-au manifestat interesul față de accesarea măsurii 141 Sprijinirea fermelor agricole de semi-subsistență fapt pentru care ponderea acestei măsuri în PDL este mare.
- Valorificarea patrimoniului natural cultural și de mediu și dezvoltarea de proiecte pe Măsura 313 Încurajarea activităților turistice prezintă interes în rândul actorilor locali
- Resursele umane de la nivelul teritoriului au nevoie de sprijin informațional, de formare și consultanță pentru dezvoltarea și implementarea de proiecte

Având în vedere concluziile acestor consultări Planul de Dezvoltare locală a fost revizuit în consecință și supus validării la nivel de GAL. Viziunea strategiei a rămas aceeași iar prioritățile, obiectivele operaționale și măsurile aferente validate de partenerii GAL sunt prezentate în schema de la pagina următoare:



Pentru a desăvârși viziunea antemenționată s-au definit două **Scopuri** principale:

- Calitatea teritorială.
- Competitivitatea teritorială.

Calitatea Teritorială implică un teritoriu **locuibil, viabil și echitabil** bazat pe un model de dezvoltare sustenabilă generat de un proces global de **Îmbunătățire Continuă**.

Un teritoriu cu adevărat **excelent** depune eforturi pentru a satisface toate grupurile de interes iar succesul său se măsoară în funcție de rezultatele pe care le obține, modul în care le obține și în funcție de ceea ce este capabil să obțină. Dacă acest lucru este în sine dificil de făcut în condiții optime, atunci se realizează și mai dificil într-un mod **susținut** într-o lume caracterizată prin: competitivitatea în continuă creștere la nivel global, rapiditatea cu care se produc inovații tehnologice, procese de muncă aflate în continuă schimbare și frecvența transformărilor experimentate de economii, societăți și cererea de produse și servicii.

Competitivitatea teritorială implică poziționarea Teritoriului de Intervenție în mediul global ca un teritoriu atractiv pentru investiții, cooperare, trai și prosperitate, garantând sustenabilitatea socială, economică și a patrimoniului.

Validarea planului de dezvoltare locală aferent GAL Iași Sud-Vest a avut loc în data de 17 aprilie 2012, documentele aferente acestei întâlniri (Procesul Verbal și lista de participanți) fiind prezentate în anexa V.3.

PARTEA A IV-A: PREZENTAREA MĂSURILOR

<p>Măsura:</p> <p>Obiectivul și raportul cu strategia de dezvoltare:</p>	<p>111 – Formare profesională (training), informare și difuzare de cunoștințe</p> <p>Conform PNDR obiectivul general al acestei masuri vizează îmbunătățirea competitivității sectoarelor agricol, silvic și alimentar, utilizarea durabilă a terenurilor agricole și protecția mediului, prin acțiuni de formare, informare și difuzare de cunoștințe inovative adresate persoanelor adulte care activează în sectoarele agricol, alimentar și silvic.</p> <p>Obiective specifice:</p> <p>Dobândirea de informații și cunoștințe relevante care să permită gospodărirea durabilă a terenurilor agricole și forestiere, creșterea calității managementului la nivel de fermă, restructurarea și modernizarea în sectoarele de procesare și comercializare pentru produsele agricole și forestiere, contribuind astfel la îmbunătățirea condițiilor de viață și reducerea șomajului în zonele rurale.</p> <p>Îmbunătățirea și dezvoltarea competențelor necesare pentru persoanele care sunt sau vor fi implicate în activități forestiere pentru practicarea unui management durabil al pădurilor în vederea creșterii suprafețelor forestiere, prelucrării lemnului și valorificării eficiente a produselor pădurii.</p> <p>Obiectivele operaționale urmăresc realizarea unor acțiuni care vor contribui la:</p> <ul style="list-style-type: none"> a) îmbunătățirea cunoștințelor tehnice și economice generale, specifice pentru agricultură, silvicultură și industria alimentară; b) pregătire generală pentru managementul și administrarea fermelor; c) respectarea condițiilor de eco-condiționalitate și a Standardelor Pieței Agricole Comune, diversificarea sau restructurarea producției fermelor (introducerea de noi produse și sisteme de procesare); d) conștientizarea fermierilor privind probleme generale de mediu în sectoarele agricol, forestier și al industriei alimentare în scopul îmbunătățirii protecției mediului; e) educarea și conștientizarea proprietarilor de păduri (dobândirea conștiinței forestiere) în vederea asigurării gospodăririi durabile a pădurilor coroborat cu valorificarea superioară a resurselor forestiere și creșterea procentului de păduri la nivel național, ce reprezintă obiective principale ale politicii naționale forestiere; f) informări privind introducerea de noi tehnologii informaționale și de comunicare (IT). <p>Realizarea scopului și a obiectivelor acestei masuri răspunde priorității nr. 1: Creșterea competitivității sectorului agricol cu respectarea principiului dezvoltării durabile și obiectivului operațional “Îmbunătățirea competențelor fermierilor și a altor persoane implicate în sectorul agricol în vederea utilizării durabile a terenurilor agricole și creșterea competitivității sectorului agricol” identificate la nivelul teritoriului GAL .</p>
---	--

	<p>Srijinul acordat prin această măsură va facilita accesul la alte măsuri din plan, în special cele din Axa 1- Creșterea competitivității sectoarelor agricol și forestier și Axa 2 – Îmbunătățirea mediului și a spațiului rural. De asemenea, accesul la măsura de instalare a tinerilor fermieri este condiționat de dovedirea de competențe profesionale, ce pot fi obținute și prin participarea potențialilor beneficiari la cursurile finanțate prin această măsură. Împreună cu măsura 143 – „Furnizarea de servicii de consiliere și consultanță pentru fermieri” - srijinul care se acordă prin această măsură va spori nivelul de cunoaștere, informare, educație a persoanelor care lucrează în sectoarele agro-alimentar și silvic, va facilita, de asemenea, accesarea unor măsuri de investiții de către tinerii fermieri.</p> <p>Raportul cu strategia de dezvoltare:</p> <p>După cum rezultă din analiza SWOT populația de pe teritoriul GAL are un nivel scăzut de educație și cu un slab spirit antreprenorial. Specializarea și modernizarea agriculturii necesită un nivel corespunzător de instruire tehnică, economică și juridică, inclusiv expertiză în tehnologii noi ale informației, pentru a corespunde cerințelor comunitare în domeniul fitosanitar, bunăstării animalelor, standardelor de calitate, srijinind astfel mobilizarea populației rurale și îmbunătățirea diversității locale în vederea creșterii atractivității zonelor rurale, a diversificării economiei rurale și a calității vieții.</p> <p>Punctele slabe din analiza SWOT care subliniază necesitatea acestei măsuri sunt:</p> <ul style="list-style-type: none"> ● Populație cu nivel scăzut de educație ● Număr foarte mare de persoane înregistrate în categoria statistică “casnice” - care nu beneficiază nici de ajutor de șomaj și nici de pensie. ● La nivelul teritoriului există doar 266 de persoane salariate în sectorul agricol ● Rată de sărăcie este mult peste media națională și media din spațiul rural, la nivel de țară ● Agricultură este practică la scară mică (ferme de subsistență și semi-subsistență). <p>Necesitatea activităților de formare profesională apare în contextul legat de creșterea competitivității și diversificării produselor și activităților din agricultură, de restructurarea și modernizarea sectoarelor agricol și forestier, a sectoarelor de procesare și comercializare pentru produse agricole, de încurajarea afacerilor orientate spre piață, a cerințelor pentru o gamă largă de aptitudini economice și de management cât și de îndeplinirea obiectivului gestionării durabile a terenurilor și protecției mediului, aplicarea de tehnologii și practici prietenoase mediului și de utilizare a energiei regenerabile.</p> <p>Prin urmare, este necesar ca activitățile de formare profesională, informare și difuzare a cunoștințelor să fie extinse și la persoanele adulte care sunt implicate în domenii care au legătură cu agricultura,</p>
<p>Descrierea intervenției</p>	<p>Măsura srijină:</p> <p>1. Programe de formare profesională de scurtă durată (inițiere, perfecționare și specializare), cu perioade diferențiate de pregătire, în funcție de tematica cursului, grupul țintă și nivelul existent de pregătire al solicitanților de formare profesională în vederea îmbunătățirii și perfecționării cunoștințelor privind competențele manageriale și tehnice în domeniul agricol, forestier și agro-alimentar, introducerea de noi tehnologii și inovații, protecția mediului și agricultură ecologică, cunoașterea și respectarea condițiilor</p>

	<p>de eco-condiționalitate etc.</p> <p>2. Acțiuni de informare și difuzare de cunoștințe privind schemele de sprijin ale PAC, a modului de aplicare a măsurilor pentru dezvoltare rurală.</p> <p>Acțiunile prevăzute a se efectua prin această măsură au un caracter colectiv și nu individual.</p> <p>Descrierea operațiunilor</p> <p>1. Oferirea de programele de formare profesională care cuprind acțiuni din domeniile agricol, silvic și alimentară, ca de exemplu:</p> <p>a) Diversificarea activităților în exploatațiile agricole, îmbunătățirea calității producției, igiena și siguranța alimentelor, crearea de condiții pentru a asigura bunăstarea animalelor și sănătatea plantelor, siguranța muncii, folosirea fertilizanților și amendamentelor în agricultură în concordanță cu standardele Uniunii Europene;</p> <p>b) Îmbunătățirea și încurajarea afacerilor;</p> <p>c) Îmbunătățirea cunoștințelor privind protecția mediului;</p> <p>d) Pregătire tehnică (noi tehnologii informaționale, introducerea de inovații, difuzarea rezultatelor cercetării și a gestionării durabile a resurselor naturale etc.);</p> <p>e) Managementul durabil al terenurilor agricole și forestiere;</p> <p>f) Dezvoltarea unor capacități inovative în lanțul agro-alimentar;</p> <p>g) Însușirea cerințelor privind eco-condiționalitatea și aplicarea unor metode de producție compatibile cu întreținerea și ameliorarea peisajului, respectiv cu protecția mediului.</p> <p>2. Sprijin financiar acordat pentru participarea fermierilor la diferite întruniri tematice, târguri, expoziții, proiecte de succes, evenimente care pot contribui la informarea acestora privind, de exemplu, noile tehnologii aplicate în diferite sectoare, sau pentru acțiuni de schimb de experiență etc.</p>
Beneficiari	<p><u>Tipuri de beneficiari:</u></p> <p><u>A. Beneficiari directi - Aplicantii:</u></p> <p><u>Publici și privați</u></p> <p>Furnizorii de formare profesională, informare și difuzare de cunoștințe pot fi entități publice sau private care activează în domeniu, sunt înființate conform legislației în vigoare în România și care îndeplinesc criteriile de eligibilitate și de selecție.</p> <p>Furnizorii de formare profesională, informare și difuzare de cunoștințe pot fi:</p> <ul style="list-style-type: none"> • Entități publice: Instituții de învățământ: licee și colegii cu profil agricol, silvic sau alimentară. • Entități private - persoane juridice care au competență în domeniul agricol, silvic sau alimentară conformă cu obiectivele măsurii. • Universități cu profil agricol, silvic, alimentară sau economie agrară <p>Furnizori ai acțiunilor de formare profesională, informare și difuzare a cunoștințelor, sunt entități publice sau private care activează în domeniul formării profesionale a adulților</p>

si/sau informării și difuzării de cunoștințe care îndeplinesc criteriile de eligibilitate si de selecție stabilite de GAL.

B. Beneficiari finali:

Beneficiarii finali sunt persoane adulte care activează în domeniile agriculturii, silviculturii (inclusiv proprietari de pădure) și industriei agro-alimentare.

Evaluarea numărului:

A. Beneficiari directi:

Publici: 0

Privați: 1

Acțiuni:

- a) Identificarea participanților, asigurarea participării acestora la cursuri;
- b) asigurarea locațiilor în care se vor desfășura sesiunile de formare profesională (activitățile teoretice).
- c) asigurarea experților;
- d) asigurarea suportului de curs pentru fiecare participant conform competențelor ce vor fi dobândite în cadrul acestui proiect. Cursurile, precum și toate documentele vor fi redactate în limba română și trebuie să aibă un grad de înțelegere accesibil tuturor categoriilor cuprinse în grupurile țintă;
- e) asigurarea pentru fiecare cursant a următoarelor materiale: suport de curs, block notes, instrumente de scris, mapa pentru documente si orice alte materiale necesare bunei desfășurări a sesiunilor teoretice si practice;
- f) identificarea locațiilor și asigurarea condițiilor pentru desfășurarea aplicațiilor practice.
- g) asigurarea facilităților de cazare și masă pentru participanții la cursurile de formare profesională
- h) asigurarea metodei de evaluare a participanților;
- i) implementarea sesiunilor de formare profesională;
- j) raportarea evoluției proiectului.

~~Evaluarea și selecția furnizorilor de formare profesională, informare și difuzare de cunoștințe se va realiza având în vedere procedura elaborate de DGDR – AM pentru PNDR în conformitate cu Ordonanța de Urgență a Guvernului nr. 34/2006 privind atribuirea contractelor de achiziție publică, a contractelor de concesiune de lucrări publice și a contractelor de concesiune de servicii, cu modificările și completările ulterioare, complet armonizată cu legislația comunitară privind achizițiile publice.~~

Evaluarea și selecția furnizorilor de formare profesională, informare și difuzare de cunoștințe se va realiza prin selecție de proiecte, cu respectarea prevederilor ghidului solicitantului și a manualului de proceduri. Pentru selecția acestor proiecte Asociația GAL Iasi Sud- Vest, va utiliza criteriile de selecție menționate în fisa Masurii 111, adaptate la modalitatea de implementare a acestor proiecte, la care se adaugă criteriile de selecție locală.

Proiectul de servicii pe Masura 111 se va selecta pe baza celui mai avantajos punctaj obtinut in urma aplicarii criteriilor de selectie.

Criterii de selecție pentru ofertele furnizorilor eligibili:

Atribuirea contractului de servicii se va face pe baza celui mai avantajos punctaj obținut în urma aplicării unor criterii de selecție pentru ofertele furnizorilor eligibili, care se referă la:

- Caracteristici privind nivelul calitativ si tehnic (înțelegerea nevoilor, numărul de experți, experiența acestora, logistica folosită pentru implementarea proiectului etc.);
- Planificarea activităților;
- ~~Oferta financiară.~~

Criterii utilizate de GAL pentru selecția proiectelor

- Furnizorul de formare profesionala trebuie să dețină experiență în proiecte implementate in mediul rural si in relaționarea cu agricultorii

Complementaritatea cu alte programe de dezvoltare

Programul Național pentru Dezvoltare Rurală include activități care privesc dezvoltarea resurselor umane și, prin urmare, acest program se află în relație de complementaritate cu POS DRU. Delimitarea dintre POS DRU si PNDR are la bază tipul de intervenții si nu demarcarea teritorială. În ceea ce privește educația si formarea profesională inițială, POS DRU, prin axa prioritară (AP) 1 “educație si formare profesională în sprijinul creșterii economice si dezvoltării societății bazate pe cunoaștere” va oferi, prin intermediul școlilor si liceelor specializate, programe de formare inițială în agricultură, finalizate cu o atestare în acest domeniu. Formarea profesională continuă pentru persoanele din agricultură, agricultura de subzistență și semi-subzistență, va fi realizată în cadrul POS DRU prin AP 2 „Corelarea învățării pe tot parcursul vieții cu piața muncii” sau prin AP 5 “Promovarea măsurilor active de ocupare”. Pentru persoanele ocupate în agricultură si în agricultura de subzistență, POS DRU, va finanța în cadrul AP 2 doar formarea profesională în vederea calificării (inclusive recalificarea), ca și pentru celelalte sectoare. Prin AP 5 a POS DRU se va promova orientarea, consultanța și formarea în domeniul antreprenorial și în domenii non-agricole. Prin PNDR, AP 1 „Creșterea competitivității sectoarelor agricol și forestier” se vor finanța numai programe de formare de scurtă durată (cursuri de bază si specializări) pentru perfecționarea cunoștințelor lucrătorilor din agricultură și silvicultură. Pentru absolvenții acestor cursuri de formare se vor acorda atestate de participare. Referitor la încurajarea îmbătrânirii active, POS DRU va susține măsurile care urmăresc creșterea ratei ocupării. PNDR are în vedere pensionarea timpurie cu scopul de a se transfera exploatarea agricole de la fermierii bătrâni la cei tineri în schimbul unor plăți compensatorii. Astfel, creșterea competitivității agriculturii va fi urmărită prin stimularea transformării gospodăriilor rurale în ferme agricole familiale cu caracter comercial, precum si prin creșterea clasei de mijloc în zonele rurale prin promovarea tinerilor fermieri si a concentrării exploatațiilor agricole. În ceea ce privește promovarea incluziunii sociale, PNDR va susține măsuri de reabilitare si construire a infrastructurii de bază de mici dimensiuni (drumuri, aducțiuni de apă, sisteme de aprovizionare cu apă curentă) și noi investiții în infrastructura legată de serviciile sociale din zonele rurale. Aceste măsuri completează operațiunile de promovare a incluziunii sociale

finanțate în cadrul POS DRU, făcând astfel mai accesibilă implementarea proiectelor de incluziune socială în zonele rurale izolate.

Finanțare

Ajutorul public acordat în cadrul acestei măsuri este de 100% din totalul cheltuielilor eligibile, conform anexei la Regulamentul Consiliului (CE) nr. 1698/2005. Contribuția FEADR pe această măsură este de 80% iar contribuția publică națională este de 20%.

Beneficiarii finali nu vor suporta nici un fel de taxe pentru a participa la activitățile sprijinite prin măsură.

Cheltuieli eligibile:

a) Costurile legate de pregătirea și desfășurarea diferitelor acțiuni de formare profesională:

- Onorarii și diurna pentru experții din echipa de proiect a contractorului;
- Diurne pentru cursanți (cazare și masă);
- Cheltuieli de transport;
- Materiale didactice și consumabile;
- Închirierea de echipamente specifice pentru implementarea proiectului;
- Închirierea de spații adecvate pentru desfășurarea acțiunilor de formare profesională;
- Alte cheltuieli legate de implementarea acțiunilor de formare profesională.

b) Costurile privind diferite tipuri de acțiuni de informare și difuzare de cunoștințe:

- Cheltuieli de transport;
- Materiale informative;
- Alte cheltuieli legate de implementarea acțiunilor de informare și difuzare de cunoștințe.

Nu sunt eligibile:

i. cursurile sau activitățile de formare care intră sub incidența programelor sau sistemelor normale de învățământ agricol și silvic de nivel secundar sau superior inclusiv cele de calificare;

ii. cheltuielile cu investițiile;

iii. cheltuielile pentru activități de formare sprijinite prin Fondul Social European.

Nr de proiecte prevăzute	Cost total mediu	Estimarea costului total pe măsură	Contribuția FEADR – măsură	Contribuție publică națională	Contribuție privată
1	100.000	100.000	80.000	20.000	0

Indicatori conform măsurii

Tipul de indicator	Indicator	Ținta
Realizare	Număr participanți: <ul style="list-style-type: none"> • număr de participanți la activități de formare profesională • număr de participanți la acțiuni de informare și difuzare de cunoștințe 	200 220
	din care: <ul style="list-style-type: none"> • femei • tineri sub 40 de ani 	50 100
Rezultat	Tipul participanților: <ul style="list-style-type: none"> • activi în agricultură • activi în industria alimentară • activi în silvicultură 	145 35 20
	Număr total de zile realizate de toți participanții (o zi echivalează cu 8 ore) <ul style="list-style-type: none"> • de pregătire profesională • de informare și difuzare de cunoștințe 	85 40 45
Rezultat	Număr de participanți: <ul style="list-style-type: none"> • care au terminat cu succes formarea profesională • care au beneficiat de acțiuni de informare și difuzare de cunoștințe din care: 	200 220
	<ul style="list-style-type: none"> • femei • tineri sub 40 de ani 	50 100
Impact	Tipul participanților: <ul style="list-style-type: none"> • activi în agricultură • activi în industria alimentară • activi în silvicultură 	145 35 20
	Creșterea productivității muncii	Creștere anuală cu 8%

Indicatori adiționali

Tipul de indicator	Indicator	Ținta
Realizare	Număr de fermieri care au aplicat pentru schema de agro-mediu și au parcurs un modul de formare profesională sau au participat la acțiuni de informare.	150
	Număr de beneficiari care au participat la un modul de formare, eligibili pentru măsura 112 "Instalarea tinerilor fermieri"	20
	Număr de beneficiari care au participat la un modul de formare, eligibili pentru măsura 141 „Sprijinirea fermelor de semi-subsistență”	200
	Număr de beneficiari care au participat la un modul de formare în domeniul privind noi tehnologii informaționale, introducerea de inovații etc.	20
	Număr de beneficiari care au participat la un modul de formare în domeniul privind diversificarea activităților în exploatațile agricole, îmbunătățirea calității producției, igiena și siguranța alimentelor, crearea de condiții pentru a asigura bunăstarea animalelor și sănătatea plantelor, siguranța muncii, folosirea fertilizanților și amendamentelor în agricultură în concordanță cu standardele Uniunii Europene.	220

Indicatori specifici pentru teritoriul GAL

Tipul de indicator	Indicator	Ținta
Rezultat	Număr participanți: <ul style="list-style-type: none"> număr de participanți care participă la 2 sau mai multe module de informare și difuzare de cunoștințe 	100
Impact	Creșterea productivității muncii	Minim 10% pe an

Măsura:	112 Instalarea tinerilor fermieri
Obiectivul și raportul cu strategia de dezvoltare:	<p>Obiectivele măsurii conform PNDR:</p> <p>Obiective generale:</p> <ul style="list-style-type: none"> • Îmbunătățirea și creșterea competitivității sectorului agricol prin promovarea instalării tinerilor fermieri și sprijinirea procesului de modernizare și conformitate cu cerințele pentru protecția mediului, igiena și bunăstarea animalelor, siguranța la locul de muncă; • Îmbunătățirea managementului exploatațiilor agricole prin reînnoirea generației șefilor acestora, <i>fără creșterea populației active ocupate în agricultură.</i> <p>Obiectiv specific:</p> <ul style="list-style-type: none"> • creșterea veniturilor exploatațiilor conduse de tinerii fermieri <p>Obiective operaționale:</p> <ul style="list-style-type: none"> • creșterea numărului de tineri agricultori care încep pentru prima oară o activitate agricolă ca șefi de exploatații; • încurajarea tinerilor fermieri de a realiza investiții; <p>Realizarea scopului și a obiectivelor acestei măsuri răspunde priorității nr. 1 “Creșterea competitivității sectorului agricol cu respectarea principiului dezvoltării durabile” și obiectivului operațional “Îmbunătățirea competitivității sectorului agricol și utilizarea durabilă a terenurilor agricole prin promovarea instalării tinerilor fermieri, sprijinirea fermelor de semisubzistență și modernizarea exploatațiilor agricole în efortul lor de a deveni viabile economic și de a se adapta la cerințele pieței” identificate la nivelul teritoriului GAL .</p> <p>Raportul cu strategia de dezvoltare:</p> <p>Asa cum rezulta din analiza SWOT secțiunea “Populație” putem observa că există o tendință a populației tinere de a migra către zonele dezvoltate/urbane, cauzată de lipsa, pe de o parte, de nivelul scăzut al sărăciei din teritoriu și, pe de altă parte, de lipsa oportunităților de ocupare pe piața muncii. Alte puncte slabe identificate la nivel de teritoriu care indică necesitatea acestei măsuri sunt:</p> <ul style="list-style-type: none"> • Număr foarte mare de persoane înregistrate în categoria statistică “casnice” - care nu beneficiază nici de ajutor de șomaj și nici de pensie. • Populație cu nivel scăzut de educație • La nivelul teritoriului există doar 266 de persoane salariate în sectorul agricol

	<ul style="list-style-type: none"> ● Rată de sărăcie este mult peste media națională și media din spațiul rural, la nivel de țară ● Agricultură este practică la scara mică (ferme de subzistență și semi-subzistență). ● Agricultură este activitate neatractivă pentru tineret și generatoare de venituri mici și instabile. ● Fragmentarea proprietății și lipsa asocierii menține exploatațiile agricole mici și foarte mici, cu un nivel extrem de redus al productivității și eficienței economice. <p>Un aspect foarte important este acela că forța de muncă ocupată în agricultură este forată mică iar cei mai mulți agricultori sunt lucrătorii familiari neremunerați. Având în vedere mențiunile de mai sus, existența fondurilor alocate prin măsura 112 aferentă PNDR reprezintă o oportunitate care trebuie valorificată.</p>
Descrierea intervenției	<p>Sprejiniul prin această măsură vizează în spațiul rural aferent teritoriului GAL:</p> <p>Dezvoltarea exploatațiilor agricole, care produc în principal produse agricole vegetale și animale (materie primă) pentru consum uman și hrana animalelor.</p> <p>Sprejin financiar nerambursabil pentru activitatea de înființare și/ sau preluare prin transfer de proprietate și/ sau arendă/ concesiunare a unei exploatații agricole între 6 – 40 UDE, care produce în principal produse agricole vegetale și animale (materie primă) pentru consum uman și hrana animalelor, pentru prima dată în calitate de conducător (șef) de exploatație.</p>
Beneficiari	<p><u>Tipuri de beneficiari:</u></p> <p><u>A. Beneficiari direcți:</u></p> <p><u>Publici:</u> nu sunt eligibili</p> <p><u>Privati:</u> persoane fizice sau juridice care practică în principal activități agricole</p> <p>Beneficiarii eligibili pentru sprejinul financiar nerambursabil acordat prin Măsura 112 sunt fermierii în vârstă de până la 40 de ani (neîmpliniți la data depunerii Cererii de finanțare), persoane fizice sau juridice care practică în principal activități agricole și a căror exploatație agricolă:</p> <ul style="list-style-type: none"> ● are o dimensiune economică cuprinsă între 6 și 40 UDE; ● este situată pe teritoriul țării; ● este înregistrată în Registrul unic de identificare – APIA și Registrul agricol.

Sprijinul financiar prevăzut pentru această măsură, se acordă fermierilor care îndeplinesc la momentul solicitării sprijinului următoarele condiții:

- a) Au vârsta sub 40 de ani și se instalează pentru prima dată în exploatațile agricole, ca și conducători (șefi) ai exploatației;
- b) Dețin sau se angajează să dobândească competențe și calificări profesionale în raport cu activitatea pe care urmează să o desfășoare.
- c) Prezintă un Plan de afaceri pentru dezvoltarea activităților agricole din cadrul exploatației,
- d) Sunt membri ai familiei de fermier, care au lucrat mai mult de 50% din timpul lor de lucru în cadrul fermei (nu neapărat în ferma familiei de fermier) cu cel puțin 12 luni înaintea instalării sale pe cont propriu.

Astfel, Beneficiarii eligibili pot fi

- persoană fizică - dacă se angajează să se autorizeze ca persoane fizice autorizate sau întreprinderi individuale conform OG 44/2008, în termen de 30 zile lucrătoare de la data primirii notificării privind selectarea Cererii de Finanțare.
- persoană fizică înregistrată și autorizată în conformitate cu prevederile Ordonanței de urgență a Guvernului nr. 44/ 2008, cu modificările și completările ulterioare:
 - individual și independent, ca persoană fizică autorizată;
 - ca întreprinzător titular al unei întreprinderi individuale;
- asociat și administrator unic al unei societăți cu răspundere limitată – SRL, înființată în baza Legii 31/1990 republicată, cu modificările și completările ulterioare.

B.Beneficiari indirecti:

- persoanele tinere din teritoriu, entitățile juridice care accesează aceste fonduri precum și angajații acestora, consumatorii, autoritățile prin fiscalizarea afacerilor agricole, furnizorii entităților juridice care implementează proiecte prin această măsură, etc.

Evaluarea numărului:

A.Beneficiari directi:

Publici: 0

	<p>Privati: 20</p> <p><u>B.Beneficiari indirecti: peste 1000 de persoane</u></p> <p>Acțiuni imateriale :</p> <ul style="list-style-type: none"> - Realizarea Cererii de finanțare și a managementului proiectului - Plata avizelor și taxelor necesare realizării și implementării proiectului <p>Acțiuni materiale:</p> <p>Realizarea conformității cu standardele comunitare, modernizarea și dezvoltarea exploatației, prin:</p> <ul style="list-style-type: none"> • construirea și/sau modernizarea clădirilor utilizate pentru producția agricolă la nivel de fermă, incluzându-le și pe cele pentru protecția mediului; • achiziționarea sau achiziționarea în leasing de tractoare noi, combine de recoltat, mașini, utilaje, instalații, echipamente și accesorii, echipamente și software specializate; • achiziționarea de animale și după caz a cotei de producție; • plantarea și replantarea plantelor perene; • achiziționarea de teren pentru activități agricole.
--	--

Criterii de selecție a beneficiarilor măsurii:

- deține o fermă de semi-subzistență;
- are în proprietate exploatarea agricolă ;
- face parte dintr-o formă asociativă, recunoscută conform legislației în vigoare;
- accesează o măsură de agromediu.

Toate proiectele eligibile vor fi punctate în acord cu criteriile de selecție mai sus menționate.

Criterii utilizate de GAL pentru selecția proiectelor

- Proiectul sa includa si o componenta de dezvoltare durabila

Complementaritatea cu alte programe de dezvoltare

Sprijinul acordat este complementar acțiunilor prevăzute în cadrul altor măsuri din Axa I (111 „Formare profesională, informare și difuzare de cunoștințe”, 121 „Modernizarea exploatațiilor agricole”, 125 „Îmbunătățirea și dezvoltarea infrastructurii legate de dezvoltarea și adaptarea agriculturii și silviculturii; 141 „Sprijinirea fermelor agricole de semi-subzistență” și „143 „Furnizarea de servicii de consiliere și consultanță pentru agricultori”) și din Axa II. Sprijinul acordat prin această măsură este complementar acțiunilor prevăzute în cadrul altor Fonduri: Fondul Social European (FSE)

Finanțare

Ajutorul public FEADR + contribuție publică națională este de 100% pentru entitățile private eligibile acestei măsuri. **Contribuția publică** aferentă Măsurii 112 este de: 20% - contribuția Guvernului României; 80% - contribuția Uniunii Europene.

Sprijinul pentru instalarea tinerilor fermieri este de 12.000 de Euro pentru o exploatație agricolă cu dimensiunea minimă de 6 UDE, iar peste această dimensiune, sprijinul pentru instalare poate crește cu 4.000 Euro/ 1 UDE, dar nu va putea depăși 40.000 de Euro/exploatație.

Valoarea sprijinului acordat se calculează în lei, în funcție de rata de schimb EUR/ LEU, cea mai recent stabilită de către Banca Centrală Europeană înaintea datei de 1 ianuarie a anului în care se elaborează decizia de acordare a ajutorului (certificatul de plată), conform prevederilor art. 7 și 11 din Regulamentul CE 1913/ 2006.

Nr de proiecte prevăzute	Cost total mediu	Estimarea costului total pe măsură	Contribuția FEADR – măsură	Contribuție publică națională	Contribuție privată
20	20.000	400.000	320.000	80.000	0

Indicatori conform măsurii

Tipul de indicator	Indicator	Ținta
Realizare	Numărul total de tineri fermieri sprijiniți	
	<ul style="list-style-type: none">din care femeidupă tipul sectorului agricol/tipul de producție în conformitate cu Decizia (CE) 369/2003	20 5
	Volumul total al investițiilor (Euro)	400000
Rezultat	Creșterea valorii adăugate brute în fermele care beneficiază de sprijin (Euro)	92308
Impact	Creșterea productivității muncii	8% anual

Indicatori specifici pentru teritoriul GAL

Tipul de indicator	Indicator	Ținta
Realizare	Numărul total de tineri fermieri sprijiniți care urmează cursurile privind managementul durabil al terenurilor agricole și protecția mediului oferite prin măsura 111.	20

Măsura:	141 Sprijinirea fermelor agricole de semi-subsistență
Obiectivul și raportul cu strategia de dezvoltare:	<p>Conform PNDR, obiectivul măsurii 141 vizează creșterea competitivității exploatațiilor agricole în curs de restructurare pentru facilitarea rezolvării problemelor legate de tranziție, având în vedere faptul că sectorul agricol și economia rurală sunt expuse presiunii concurențiale a pieței unice.</p> <p>Obiectivele specifice</p> <ul style="list-style-type: none"> • Creșterea volumului producției destinate comercializării pentru ca fermele de semi-subsistență să devină viabile economic; • Diversificarea producției în funcție de cerințele pieței și introducerea de noi produse. <p>Obiectivele operaționale</p> <ul style="list-style-type: none"> • stimularea spiritului antreprenorial; • diversificarea activităților și veniturilor. <p>Realizarea scopului și a obiectivelor acestei măsuri răspunde priorității nr. 1 “Creșterea competitivității sectorului agricol cu respectarea principiului dezvoltării durabile” și obiectivului operațional “Îmbunătățirea competitivității sectorului agricol și utilizarea durabilă a terenurilor agricole prin promovarea instalării tinerilor fermieri și sprijinirea fermelor de semisubsistență în efortul lor de a deveni viabile economic și de a se adapta la cerințele pieței”, identificate la nivelul teritoriului GAL .</p> <p>Sprrijinul acordat acestei măsuri este complementar acțiunilor prevăzute în cadrul altor măsuri precum 111 „Formare profesională, informare și difuzare de cunoștințe”, 121 „Modernizarea exploatațiilor agricole”, 142 și 143 „Furnizarea de servicii de consiliere și consultanță pentru agricultori”, din următoarele motive:</p> <ul style="list-style-type: none"> - Elaborarea Planului de afaceri cerut prin măsura 141 va putea fi sprijinită prin măsura 143 „Furnizarea de servicii de consiliere și consultanță pentru agricultori” și constituie document justificativ pentru accesarea măsurii 121 „Modernizarea exploatațiilor agricole”. - Fermierii care beneficiază de sprijin prin această măsură sunt obligați să urmeze, în primii trei ani de la primirea sprijinului, un curs de formare profesională prin măsura 111 „Formare profesională, informare și difuzare de cunoștințe” în cel puțin unul din domeniile: managementul exploatației agricole, contabilitatea fermei, protecția mediului, agricultură ecologică etc. <p>Raportul cu strategia de dezvoltare:</p> <p>Asa cum rezulta din analiza SWOT, la nivelul teritoriului agricultura este practică la scară mică (ferme de subsistență și semi-subsistență), aceste ferme având o dotare tehnică redusă și necorespunzătoare. Totodată,</p>

	<p>agricultura nu este atragătoare pentru tinerii din teritoriu, veniturile generate de această activitate fiind mici și instabile, fapt pentru care se explică migrația populației spre zone mai dezvoltate.</p> <p>Deși în teritoriu se practică legumicultura, numărul firmelor cu domeniul de activitate comercializarea legumelor și fructelor este mic ceea ce arată faptul că deschiderea fermelor individuale către piață este relativ redusă. Spiritului antreprenorial este slab dezvoltat în teritoriu însă acesta poate fi dezvoltat, având în vedere complementaritatea cu măsura 143 „Furnizarea de servicii de consiliere și consultanță pentru agricultori”. Astfel va fi facilitată elaborarea planurilor de afaceri care va pune accent atât pe valorificarea producției obținute de fermieri cât și pe realizarea de investiții specific fermei.</p> <p>Având în vedere mențiunile de mai sus, existența fondurilor alocate prin măsura 141 aferentă PNDR reprezintă o oportunitate care trebuie valorificată.</p>
<p>Descrierea intervenției</p>	<p>Se acordă sprijin, în totalitate nerambursabil, exploatațiilor agricole cu dimensiune economică între 2 și 8 UDE și are ca scop dezvoltarea exploatațiilor agricole care produc în principal produse agricole vegetale și animale (materie primă) pentru consum uman și hrana animalelor. Sprijinul public nerambursabil se va acorda sub forma unei sume fixe anuale.</p>
<p>Beneficiari</p>	<p><u>Tipuri de beneficiari:</u></p> <p><u>A. Beneficiari direcți:</u></p> <p><u>Publici</u></p> <ul style="list-style-type: none"> • nu sunt eligibili <p><u>Privati:</u></p> <p><i>Persoanele fizice</i> pot desfășura activități economice și se pot înregistra și autoriza în conformitate cu prevederile Ordonanței de Urgență a Guvernului nr. 44/2008, cu modificările și completările ulterioare:</p> <ul style="list-style-type: none"> • individual și independent, ca persoane fizice autorizate; • ca întreprinzători titulari ai unei întreprinderi individuale; • ca membri ai unei întreprinderi familiale. <p><i>Persoanele fizice autorizate</i> ce au ca activitate principală, una din activitățile prevăzute la capitolul „Agricultură din cod CAEN Rev. 2.”</p> <p><u>B. Beneficiari indirecti:</u></p> <ul style="list-style-type: none"> • administrația locală care încasează taxe mai mari ca urmare a dezvoltării afacerilor la nivel local și fiscalizarea afacerilor în domeniul agricol, furnizorii entităților juridice care implementează proiecte prin această măsură, etc.

	<p>Evaluarea numărului de beneficiari:</p> <p><u>A. Beneficiari directi:</u> Publici: 0 Privați: 200</p> <p><u>B. Beneficiari indirecti:</u> 500 de persoane</p> <p>Acțiuni imateriale :</p> <ul style="list-style-type: none"> - Realizarea Cererii de finanțare, a analizelor și a managementului proiectului - Plata avizelor si taxelor necesare realizării și implementării proiectului <p>Acțiuni materiale: mărirea capacității de producție cu 3 UDE prin investiții specifice (baza de producție mărită, specii noi, construirea unor noi capacități de producție, achiziționarea de animale/păsări, etc)</p>
--	--

Criteriile de selecție pentru fermele de semi-subsistență:

- să facă parte cu minim 6 luni înainte de lansarea sesiunii pentru care aplică, dintr-o formă asociativă recunoscută conform legislației naționale în vigoare (de exemplu: grup de producători, cooperativă etc.);
- să aparțină tinerilor fermieri;
- să realizeze o investiție, în special o investiție pentru îndeplinirea conformității cu standardele comunitare.

Toate proiectele eligibile vor fi punctate în acord cu criteriile de selecție mai sus menționate.

Criterii utilizate de GAL pentru selecția proiectelor

- Proiectul sa includa componente de dezvoltare durabila

Complementaritatea cu alte măsuri din FEADR si alte fonduri

Sprijinul acordat acestei măsuri este complementar acțiunilor prevăzute în cadrul altor măsuri din Axa I (111 „Formare profesională, informare si difuzare de cunoștințe”, 121 „Modernizarea exploatațiilor agricole ”, 142 "Înființarea grupurilor de producători", 143 „Furnizarea de servicii de consiliere si consultanță pentru agricultori”), din Axa II si Axa III. Pentru încurajarea fermelor de semi-subsistență să intre pe piață, beneficiarii sprijinului acordat prin această măsură pot accesa concomitent mai multe măsuri în cadrul Programului Național de Dezvoltare Rurală. De exemplu, un fermier de semi-subsistență poate să acceseze măsurile care vizează formarea profesională și serviciile de consultanță. După caz, fermierul poate accesa și măsura de modernizare a exploatațiilor agricole, sau alte măsuri cum ar fi: înființarea grupurilor de producători, dezvoltarea de activități non-agricole

și acordarea de plăți compensatorii pentru agromediu, în special pentru agricultura ecologică.

De asemenea sprijinul este complementar acțiunilor prevăzute în cadrul măsurilor din alte Fonduri:

- Fondul European de Dezvoltare Regională (FEDR);
- Fondul de Coeziune (FC);
- Fondul Social European (FSE).

Finanțare

Ajutorul public FEADR (80%) plus contribuția publică națională (20%) pentru această măsură este de 100% pentru entități private eligibile conform criteriilor de eligibilitate ale măsurii.

Contribuția publică aferentă Măsurii 141: 20% - contribuția Guvernului României; 80% - contribuția Uniunii Europene.

Nr de proiecte prevăzute	Cost total mediu	Estimarea costului total pe măsură	Contribuția FEADR – măsură	Contribuție publică națională	Contribuție privată
200	7.500	1.500.000	1.200.000	300.000	0

Indicatori conform măsurii

Tipul de indicator	Indicator	Ținta
Realizare	Număr total de ferme de semi-subzistență sprijinite	200
Rezultat	Număr ferme intrate pe piață	200
	Număr de ferme care introduc noi produse	15
Impact	Cresterea economică	Minim 20%
	Cresterea productivității muncii	8% anual

Indicatori adiționali

Tipul de indicator	Indicator	Ținta
Realizare	Număr de ferme de semi-subsistență sprijinite	200
	Împărțite în funcție de statutul juridic:	
	• persoane fizice	200
	• persoane juridice	0
	din care:	
	• conduse de femei	50
• conduse de tineri sub 40 de ani	70	
• din zone defavorizate	0	
• care aplica pentru agromediu	75	
Rezultat	Număr de ferme care introduc noi produse	10

Indicatori specifici pentru teritoriul GAL

Tipul de indicator	Indicator	Ținta
Realizare	Număr de fermieri care aplică pentru agromediu	75

Măsura:	143 Furnizarea de servicii de consiliere si consultanță pentru agricultori
<p>Obiectivul și raportul cu strategia de dezvoltare:</p>	<p>Conform PNDR, obiectivul general al măsuri 143 vizează îmbunătățirea competitivității sectorului agricol prin ameliorarea gestionării durabile de către fermieri a exploatațiilor lor având ca rezultat creșterea performanței acestora.</p> <p>Obiectiv general: Îmbunătățirea competitivității sectorului agricol prin ameliorarea gestionării durabile de către fermieri a exploatațiilor lor având ca rezultat creșterea performanței acestora.</p> <p>Obiective operaționale:</p> <ul style="list-style-type: none"> • Facilitarea accesului la serviciile de consiliere si consultanță a beneficiarilor măsurii de semi-subsistență pentru a asigura trecerea acestora în categoria fermelor comerciale. • Elaborarea de planuri de afaceri, consiliere pentru întocmirea cererilor pentru a beneficia de măsuri de dezvoltare rurală în special pentru tinerii fermieri, fermele de semi-subsistență si fermierii care aplică pentru măsurile de agro-mediu, precum si persoanele fizice ce aplică pentru măsura 221. • Consiliere si consultanță privind respectarea bunelor practici agricole si de mediu si cerințele obligatorii în materie de gestiune prevăzute în articolele 4 si 5 si anexele III si IV la Regulamentul (CE) nr. 1782/2003 de stabilire a unor norme comune pentru schemele de sprijin direct din cadrul politicii agricole comune si de stabilire a unor scheme de sprijin pentru agricultori. <p>Măsura 143 – „Furnizarea de servicii de consiliere si consultanță pentru agricultori” răspunde priorității nr. 1 “Creșterea competitivității sectorului agricol cu respectarea principiului dezvoltării durabile” și obiectivului operațional 1 „ Îmbunătățirea competențelor fermierilor si a altor persoane implicate in sectorul agricol in vederea utilizării durabile a terenurilor agricole si creșterea competitivității sectorului agricol” a Planului de Dezvoltare Locală</p> <p>Sprijinul acordat acestei măsuri este complementar acțiunilor prevăzute în cadrul altor măsuri precum 111 „Formare profesională, informare si difuzare de cunostințe” și 121 „Modernizarea exploatațiilor agricole .</p> <p>Raportul cu strategia de dezvoltare: Ținând cont de numărul foarte mare de exploatații de dimensiuni mici (de subsistentă și semisubsistentă), care nu au posibilitatea reală de restructurare, segmentul exploatațiilor luat în calcul pentru sprijin în vederea transformării în exploatații comerciale viabile economic va include exploatațiile de semi-subsistență cu dimensiuni între 2 și 8 UDE.</p>

	<p>Situația precară a veniturilor din mediul rural argumentează necesitatea sprijinului în scopul asigurării consultanței agricole.</p> <p>Majoritatea fermierilor nu sunt suficient de pregătiți să îndeplinească condițiile de ecocondiționalitate, de accesare a plăților directe și/sau a sprijinul financiar disponibil producătorilor agricoli prin intermediul organizațiilor comune de piață, prin măsurile de sprijin pentru dezvoltare rurală, precum și pentru respectarea standardelor comunitare privind calitatea alimentelor, diversificarea activităților în ferme, protejarea mediului înconjurător, bunăstarea animalelor, calitatea produselor și a normelor sanitar-veterinare și fitosanitare, de igienă și siguranță profesională consiliere și consultanță, acestea creând o bună premisă pentru utilizarea instrumentelor comunitare, realizând astfel o restructurare a fermelor precum și o îmbunătățire a managementului acestora.</p> <p>Sprijinul acordat prin această măsură va crea și dezvolta o piață de servicii de consiliere și consultanță specializată și va oferi servicii de calitate pentru potențialii beneficiari ai fondurilor acordate prin măsurile de dezvoltare rurală.</p> <p>Având în vedere mențiunile de mai sus, existența fondurilor alocate prin masura 143 aferenta PNDR reprezintă o oportunitate care trebuie valorificata.</p>
<p>Descrierea intervenției</p>	<p>Scopul măsurii este de a sprijini agricultorii să utilizeze serviciile de consiliere și consultanță în vederea restructurării și îmbunătățirii performanțelor generale ale activității acestora.</p> <p>Consilierea va contribui la diseminarea și înțelegerea practică a aplicării și respectării bunelor practici agricole și de mediu, asigurând condițiile de protejare a mediului înconjurător și utilizarea unor practici agricole prietenoase cu mediul. De asemenea, consilierea va contribui și la elaborarea planurilor de afaceri necesare pentru accesarea fondurilor în vederea stabilirii tinerilor fermieri în mediul rural și pentru fermele de semi-subsistență.</p> <p>Consultanța va contribui la buna informare a agricultorilor pentru modernizarea fermelor, reorientarea calitativă a producției, diversificarea fermelor, aplicarea practicilor de producție compatibile cu conservarea și promovarea peisajului, pentru protejarea mediului, respectarea standardelor de igienă și bunăstare animală și pentru dobândirea aptitudinilor manageriale necesare administrării unei exploatații viabile din punct de vedere economic. Consultanța vizează și aplicarea standardelor privind siguranța ocupațională la locul de muncă bazate pe legislația</p>

	<p>comunitară.</p> <p>Perioada 2010-2013</p> <p>În cursul acestei perioade sprijinul se acordă exclusiv pentru furnizarea de servicii de consiliere și consultanță agricultorilor care beneficiază de sprijin pentru exploatațiile de semi-subzistență prevăzute la art. 20 litera (d) punctul (i) al Regulamentului (CE) nr. 1698/2005. (Conform Deciziei 664/CE din 19 iunie 2006 privind adaptarea anexei VIII la Tratatul de aderare a României și Bulgariei).</p> <p>Furnizarea serviciilor de consiliere și consultanță se va realiza individual pentru fiecare fermier, pe baza acceptului acestuia fără discriminare pe criteriile de vârstă, sex, rasă, origine etnică, apartenență politică sau religioasă etc.</p>
Beneficiari	<p><u>Tipuri de beneficiari:</u></p> <p><u>Publici și privați</u></p> <p>Beneficiarii direcți ai acestui sprijin sunt furnizorii de consiliere și Consultanță respectiv entități publice sau private, care îndeplinesc criteriile de calificare și de selecție.</p> <p><u>Beneficiari indirecti:</u></p> <p>Beneficiarii finali ai acestui sprijin sunt fermierii care doresc să aplice pe măsura 141. (2010-2013).</p> <p>Nu sunt eligibile pentru a primi sprijin prin această măsură fermele de subzistență și exploatațiile /gospodăriile silvice care nu dezvoltă și activități agricole.</p> <p>Evaluarea numărului:</p> <p><u>A. Beneficiari direcți:</u></p> <p>Publici: 0</p> <p>Privați: 1</p> <p><u>Acțiuni:</u></p> <p>Sprijinul se acordă exclusiv pentru furnizarea de servicii de consiliere și consultanță agricultorilor care beneficiază de sprijin pentru exploatațiile de semi-subzistență prevăzute la art. 20 litera (d) punctul (i) al Regulamentului (CE) nr. 1698/2005. (Conform Deciziei 664/CE din 19 iunie 2006 privind adaptarea anexei VIII la Tratatul de aderare a României și Bulgariei).</p> <p>Furnizarea serviciilor de consiliere și consultanță se va realiza individual pentru fiecare fermier, pe baza acceptului acestuia fără discriminare pe criteriile de vârstă, sex, rasă, origine etnică, apartenență politică sau religioasă etc.</p>

Beneficiarii direcți ai acestui sprijin sunt furnizorii de consiliere și consultanță respectiv entități publice sau private, care îndeplinesc criteriile de calificare și de selecție. Beneficiarii **finali** ai acestui sprijin sunt fermierii, așa cum sunt definiți în subcapitolul 5.2. Nu sunt eligibile pentru a primi sprijin prin această măsură fermele de subzistență și exploatațile/gospodăriile silvice care nu dezvoltă și activități agricole.

Detalii privind selecția consultanților

Evaluarea și selecția furnizorilor de consiliere și consultanță se va realiza prin **selecție de proiecte**, cu respectarea prevederilor ghidului solicitantului și a manualului de proceduri. Pentru selecția acestor proiecte GAL Iasi Sud-Vest va utiliza criteriile de selecție menționate în fișa măsurii 143, adaptate la modalitatea de implementarea acestor proiecte, la care se adaugă criteriile de selecție locale.

Proiectul de servicii pe măsura 143 se va selecta pe baza celui mai avantajos punctaj obținut în urma aplicării criteriilor de selecție care se referă și la :

- situația personală a candidatului (acesta trebuie să prezinte documente edificatoare care să dovedească că nu a fost condamnat în ultimii 5 ani pentru fraudă, corupție etc., că nu este în stare de faliment ori lichidare, că și-a îndeplinit obligațiile de plată ale impozitelor etc.);
 - capacitatea de exercitare a activității profesionale (candidatul trebuie să prezinte documente edificatoare care să dovedească forma de înregistrare ca persoană fizică sau juridică, atestarea sau apartenența din punct de vedere profesional); - situația economică și financiară (candidatul trebuie să prezinte documente relevante pentru demonstrarea situației economice și financiare, cum ar fi: declarații bancare, declarații privind cifra de afaceri globală, bilanțul contabil etc.);
 - capacitatea tehnică și/sau profesională (se apreciază în funcție de experiență, aptitudini, eficiența și eficacitatea candidatului. Astfel, acesta trebuie să prezinte documente edificatoare, cum ar fi: informații referitoare la personalul de specialitate de care dispune; informații referitoare la studiile, pregătirea profesională și calificarea personalului responsabil cu implementarea proiectului; informații referitoare la echipamentele tehnice de care dispune pentru îndeplinirea obiectivelor proiectului etc.).
- Modul în care proiectul răspunde obiectivelor formulate în ghidul măsurii și fișa măsurii;
 - Modul în care proiectul răspunde necesităților identificate în planul de dezvoltare locală.

În ghidul solicitantului va fi prevăzut ca serviciile oferite de către furnizori sunt detaliate pe fiecare tip de acțiune într-o proporție adecvată procesului de consiliere. În ghidul solicitantului vor fi specificate principiile și criteriile de selecție pe baza cărora furnizorii de consiliere și consultanță vor selecta beneficiarii finali.

Serviciile de consiliere și consultanță oferite de către furnizorii selectați vor fi monitorizate și evaluate prin folosirea unor instrumente specifice, cum ar fi:

- a) rapoarte periodice de activitate;

- b) verificare pe teren/observare directă a activității consultantului;
- c) focus grupuri cu fermieri consiliați;
- d) aplicarea unor chestionare fermierilor consiliați privind calitatea serviciului furnizat;
- e) analiza documentelor întocmite/elaborate (rapoarte de diagnoză, analiză, recomandări etc.) în cadrul proiectului/activității desfășurate etc.

Monitorizarea va evidenția îndeplinirea obiectivelor de către firmele de consultanță apreciind astfel și calitatea serviciului furnizat.

Criterii de selecție stabilite de GAL

- Furnizorul de formare profesională trebuie să dețină experiență în proiecte implementate în mediul rural și în relaționarea cu agricultorii

Complementaritatea cu alte programe

Programul Național pentru Dezvoltare Rurală include activități care privesc dezvoltarea resurselor umane și, prin urmare, acest program se află în relație de complementaritate cu POS DRU. Delimitarea dintre POS DRU și PNDR are la bază tipul de intervenții și nu demarcarea teritorială.

Finanțare

Pentru 2010-2013

Valoarea sprijinului este de 100% din cheltuielile eligibile numai pentru fermele de semi-subsistență. (Conform Deciziei 664/CE din 19 iunie 2006 privind adaptarea anexei VIII la Tratatul de aderare a României și Bulgariei).

Nu sunt eligibile: Cheltuielile de investiții.

Nr de proiecte prevăzute	Cost total mediu	Estimarea costului total pe măsură	Contribuția FEADR – măsură	Contribuție publică națională	Contribuție privată
1	70.000	70.000	56.000	14.000	0

Indicatori conform măsurii

Tipul de indicator	Indicator	Ținta
Realizare	Număr de fermieri consiliați:	214
	din care femei:	50
Rezultat	Creșterea VAB în exploatațiile sprijinite (mil. Euro)	1
Impact	Creșterea productivității muncii	8% pe an

Indicatori adiționali

Tipul de indicator	Indicator	Ținta
Realizare	Număr de fermieri consiliați pentru Măsura 141 „Sprijinirea fermelor agricole de semi-subzistență”.	200
	Număr de fermieri consiliați pentru Măsura 112 „Instalarea tinerilor fermieri”.	14
	Număr de fermieri consiliați pentru Măsura 214 „Plăți de agro –mediu”.	75
	Număr de fermieri (persoane fizice) consiliați pentru Măsura 221 „Prima împădurire a terenurilor agricole”.	0
	Număr de fermieri beneficiari ai acțiunilor de consultanță prevăzute la punctele B) și C).	0
Rezultat	Numărul exploatațiilor sprijinite care produc pentru piață.	200

Indicatori specifici pentru teritoriul GAL

Tipul de indicator	Indicator	Ținta
Realizare	Număr fermieri tineri consiliați	20

Măsura:	313 – Încurajarea activităților turistice
Obiectivul și raportul cu strategia de dezvoltare:	<p>Conform PNDR obiectivul măsurii 313 vizează dezvoltarea activităților turistice în zonele rurale care să contribuie la creșterea numărului de locuri de muncă și a veniturilor alternative, precum și la creșterea atractivității spațiului rural.</p> <p>Obiectivele specifice se referă la:</p> <ol style="list-style-type: none"> 1. crearea și menținerea locurilor de muncă prin activități de turism, în special pentru tineri și femei; 2. creșterea valorii adăugate în activități de turism; 3. crearea, îmbunătățirea și diversificarea infrastructurii și serviciilor turistice; 4. creșterea numărului de turiști și a duratei vizitelor. <p>Obiectivele operaționale se referă la:</p> <ol style="list-style-type: none"> 1. creșterea și îmbunătățirea structurilor de primire turistică la scară mică; 2. dezvoltarea sistemelor de informare și promovare turistică; 3. crearea facilităților recreaționale în vederea asigurării accesului la zonele naturale de interes turistic. <p>Realizarea scopului și a obiectivelor acestei măsuri răspunde priorității nr. 3 “Încurajarea diversificării economiei rurale și îmbunătățirea calității vieții din spațiul rural” și obiectivului operațional “Valorificarea potențialului natural și cultural în scopul dezvoltării activităților turistice a teritoriului în vederea creșterii numărului de locuri de muncă și a veniturilor alternative, precum și la creșterea atractivității spațiului rural”, identificate la nivelul teritoriului GAL .</p> <p>Raportul cu strategia de dezvoltare:</p> <p>Așa cum rezulta din analiza SWOT secțiunea “Teritoriul”, ținutul GAL Iași Sud Vest deține un patrimoniu cultural, istoric, arhitectural și de mediu bogat care însă nu este valorizat și valorificat în scopuri turistice. Totodată, din secțiunea “Populație” putem observa că există o tendință a populației tinere de a migra către zonele dezvoltate/urbane, cauzată de lipsa, pe de o parte, de nivelul scăzut al sărăciei din teritoriu și, pe de altă parte, de lipsa oportunităților de ocupare pe piața muncii. În acest context reorientarea forței de muncă tinere către activități agroturistice reprezintă o oportunitate de menținere a tinerilor în teritoriu.</p> <p>Secțiunea “Activități economice” din analiza SWOT indică faptul că, sectorul turistic este slab dezvoltat, această situație explicând necesitatea creării de locuri de muncă alternative, precum și a surselor de venituri adiționale turismul fiind una dintre ele.</p> <p>Susținerea infrastructurii și a serviciilor turistice este necesară din două motive: unul pentru crearea și promovarea unui turism competitiv în teritoriu, iar cel de-al doilea pentru înființarea unor rețele locale de promovare și furnizare a acestor servicii, cu implicarea activă a populației</p>

	<p>rurale, în special a femeilor și a tinerilor.</p> <p>Având în vedere mențiunile de mai sus, existența fondurilor alocate prin măsura 313 aferentă PNDR reprezintă o oportunitate care trebuie valorificată.</p>
Descrierea intervenției	<p>Srijinul prin această măsură vizează investiții în spațiul rural aferent teritoriului GAL după cum urmează:</p> <p>a) dezvoltarea de unități de agro-turism,</p> <p>b) investiții în activități recreative care valorifică patrimoniul cultural și natural local,</p> <p>c) investiții în infrastructură la scară mică precum centrele de informare sau marcasele turistice,</p> <p>d) dezvoltarea și marketingul serviciilor turistice legate de turismul rural.</p>
Beneficiari	<p><u>Tipuri de beneficiari:</u></p> <p><u>A. Beneficiari direcți:</u></p> <p><u>Publici</u></p> <ul style="list-style-type: none"> • Comunele prin reprezentanții lor legali conform legislației naționale în vigoare, precum și asociațiile de dezvoltare intercomunitară realizate doar între comune și înființate conform legislației naționale în vigoare <p><u>Privati:</u></p> <ul style="list-style-type: none"> • ONG-uri, definite conform legislației naționale în vigoare • Persoane fizice (neînregistrate ca agenți economici) care se vor angaja ca până la data semnării Contractului de finanțare să se autorizeze cu un statut minim de persoană fizică autorizată și să funcționeze ca micro-întreprinderi • Micro-întreprinderile inclusiv societăți cooperatice de gradul 1 meșteșugărești și de consum care au prevăzute în actul constitutiv ca obiectiv desfășurarea/ dezvoltarea de activități ce vizează turismul rural, înființate conform legislației naționale în vigoare <p><u>B. Beneficiari indirecti:</u></p> <ul style="list-style-type: none"> • Locuitorii comunităților în care se fac investiții prin această măsură, turiștii care vor beneficia de serviciile create prin aceste proiecte, persoanele tinere din teritoriu și nu numai, entitățile juridice care accesează aceste fonduri precum și angajații acestora, consumatorii, administrația locală care încasează taxe mai mari ca urmare a dezvoltării afacerilor la nivel local, furnizorii entităților juridice care implementează proiecte prin această măsură etc. <p>Evaluarea numărului:</p> <p><u>A. Beneficiari direcți:</u></p> <p>Publici dar și ONG-uri (nonprofit): 8</p> <p>Privati: 2</p> <p><u>B. Beneficiari indirecti:</u> peste 5000 de persoane</p>

Acțiuni imateriale :

- Realizarea studiilor aferente activității de proiectare (studii de fezabilitate, D.A.L.I, proiect tehnic, ridicări topo, etc)
- Realizarea Cererii de finanțare, a analizelor și studiilor de piața și a managementului proiectului
- Plata avizelor si taxelor necesare realizării și implementării proiectului

Acțiuni materiale:

a) dezvoltarea de unități de agro-turism,

Construcția, modernizarea, extinderea si dotarea structurilor de primire turistică (structuri agroturistice si alte tipuri de structuri de primire turistică realizate de o micro-întreprindere) având până la 15 camere;

- pentru investiții în structuri de primire turistică altele decât cele de agroturism, nivelul de confort și calitatea serviciilor propuse prin proiect, trebuie să atingă standardul de calitate de minimum 3 margarete/ stele;
- pentru investițiile în agroturism, structura de primire turistică, nivelul de confort și calitatea serviciilor propuse prin proiect, trebuie să atingă standardul de calitate de minimum o margaretă.

De asemenea, vor fi susținute investițiile de racordare la utilitățile publice, achiziționarea de echipamente de producere a energiei din alte surse regenerabile decât bio-combustibilii, ca parte componentă a proiectelor.

b) investiții în activități recreative care valorifică patrimoniul cultural și natural local,

Investiții private în infrastructura turistică de agrement independentă sau dependentă de structura de primire turistică precum: amenajări de ștranduri și piscine, achiziționare de mijloace de transport tradiționale pentru plimbări, trasee pentru echitație, inclusiv prima achiziție de cai în scop turistic (cu excepția celor pentru curse și competiții) și asigurarea adăposturilor acestora (ca parte componentă a proiectului), rafting, etc.

c) investiții în infrastructură la scară mică precum centrele de informare sau marcajele turistice

- construirea, modernizarea și dotarea centrelor locale de informare în scopul promovării, prezentării și vizitării turistice;
- dezvoltarea de sisteme electronice locale de rezervare pentru structurile de primire turistică din spațiul rural, conectate la sistemele regionale și naționale;
- amenajarea de marcaje turistice, refugii turistice de utilitate publică;
- investiții legate de înființarea și amenajarea de trasee tematice

d) dezvoltarea si marketingul serviciilor turistice legate de turismul rural.

Elaborarea de materiale promoționale, precum prima editare a materialelor în scopul promovării acțiunilor turistice: broșuri de prezentare, panouri de informare, hărți, planuri ale localităților, ghiduri turistice, CD-uri, DVD-uri, postere, website-uri informare și promovare.

Criterii de selecție

Pentru componenta a), b) :

- i. Aplicantul nu a mai beneficiat de sprijin din alte fonduri comunitare pentru investiții similar în ultimii 3 ani;
- ii. Proiecte din zone cu potențial turistic ridicat dar care nu sunt suficient dezvoltate din acest punct de vedere;
- iii. Proiectele care prin activitatea propusă creează mai mult de un loc de muncă/25.000 Euro investiții;
- iv. Proiecte derulate de femei/tineri cu vârsta până în 40 de ani la data depunerii proiectului;
- v. Proiecte integrate, care combină acțiuni din componentele: **a), b), c) sau d)**;
- vi. Proiecte care au în componență și investiții de producere a energiei din surse regenerabile utilizate în scopul desfășurării activității turistice;
- vii. Proiecte care prevăd prin activitatea propusă păstrarea și promovarea culturii tradiționale prin achiziționarea de obiecte certificate ca fiind produse tradiționale de marcă, în vederea amenajării structurilor de primire turistice;
- viii. Proiecte de investiții în agro-turism ai căror aplicanți nu au beneficiat de sprijin pentru investiții prin măsurile Axei 1.

Pentru componentele c) si d):

- i. Proiecte incluse într-o strategie de promovare la nivel național/regional/județean sau local (de tip LEADER);
- ii. Proiectele care acoperă o zonă omogenă alcătuită din cel puțin 3 comune și în care există minim 15 acțiuni/investiții de turism;
- iii. Proiecte care contribuie la promovarea tradițiilor culturale.

Criterii utilizate de GAL pentru selecția proiectelor

- Proiectul sa includă și activități inovative.

Complementaritatea cu alte măsuri din FEADR si alte fonduri

A.Demarcare FEADR –FEDR (PNDR –POR)

Intervenția FEADR vizează:

- Investițiile realizate de micro-întreprinderi în infrastructura de primire turistică,infrastructura recreațională din spațiul rural, cu excepția investițiilor din stațiunile balneoclimaterice;
- Centre locale de informare si promovare turistică din spațiul rural;

- Investiții publice în infrastructura turistică la **scară mică** cu respectarea plafonului stabilit prin măsură.

Intervenția **FEDR** vizează:

- Investiții în infrastructura turistică în spațiul urban;
- Investiții în infrastructura turistică în stațiunile balneo-climaterice indiferent de teritoriul **rural sau urban**;
- Centrele **naționale** de promovare turistică;
- Investiții în infrastructura la **scară mare** în spațiul rural, cu respectarea costului total al proiectului, de minim 1.500.000 Euro.

B.Coerența intervenției PNDR (Axa 3) cu intervenția POS DRU:

Investițiile susținute prin Măsura 313 din PNDR, sunt completate de intervenția POS DRU privind orientarea, consilierea și training-ul în domeniul antreprenorial și non-agricol acordat locuitorilor din mediul rural, în special a acelor care provin din agricultura de subsistență.

Finanțare

Ajutorul public FEADR + contribuție publică națională variază pentru această măsură, de la 100% pentru entități publice (APL și ONG) la 85% pentru entități private.

1. Pentru **investițiile de interes public negeneratoare de profit**, intensitatea sprijinului public nerambursabil va fi de **până la 100%** din totalul cheltuielilor eligibile și nu va depăși valoarea de **200.000 Euro/ proiect**.

2. Pentru **investițiile generatoare de profit**, intensitatea ajutorului public nerambursabil va fi de până la:

- **85%** din totalul cheltuielilor eligibile și nu va depăși **100.000 Euro/ proiect** în cazul proiectelor de investiții în agroturism;
- **85%** din totalul cheltuielilor eligibile și nu va depăși **200.000 Euro/proiect**, în cazul proiectelor de investiții în activități recreative;
- **50%** din totalul cheltuielilor eligibile și nu va depăși **200.000 Euro/ proiect** pentru alte tipuri de investiții în turismul rural.

Nr de proiecte prevăzute	Cost total mediu	Estimarea costului total pe măsură	Contribuția FEADR – măsură	Contribuție publică națională	Contribuție privată
10	35.000	350.000	240.000	60.000	50.000

Cofinanțarea în cadrul acestei măsuri se va asigura din fonduri proprii și împrumuturi bancare. Mobilizarea fondurilor necesare, în situația în care există întârzieri până la încasarea cererilor de plată, este o problemă discutată cu partenerii GAL. Toți partenerii, în special Asociațiile și societățile comerciale vor asigura, prin împrumuturi sau sponsorizări, fondurile necesare pentru acoperirea costurilor operaționale pe o perioadă

de până la 5 luni. Doua din proiectele prevăzute la această măsura impun și o contribuție privată, în valoare totală de 50000 Euro, acestea fiind singurele proiecte din intreg PDL care presupun o contribuție privată. Atragerea contribuției private nu va pune probleme partenerilor GAL a caror putere economica rezultă și din numărul și valoarea proiectelor implementate până acum în teritoriu (veți capitola bilanțul politicilor întreprinse în teritoriu).

Indicatori conform măsurii

Tipul de indicator	Indicator	Ținta
Realizare	Numărul de noi activități turistice sprijinite	10
	Împărțite după tipul de acțiune: <ul style="list-style-type: none"> • infrastructura recreațională și de primire turistică • infrastructura la scară mică precum centrele de informare turistică, amenajare marcaje/trasee turistice • dezvoltarea/marketing-ul serviciilor de turism rural 	2 8
	Volumul total al investițiilor (mil. Euro)	0,35
Rezultat	Numărul suplimentar de vizite turistice	344
	Împărțite pe număr de înnoptări, număr de turiști pe zi	
	Cresterea valorii adăugate brute non-agricole în investițiile sprijinite (mil. Euro)	0,15
	Numărul brut de locuri de muncă create	12
Impact	Crearea de locuri de muncă	12

Indicatori adiționali

Tipul de indicator	Indicator	Ținta
Realizare	Număr de acțiuni turistice în infrastructura recreațională și de primire turistică	2
	Împărțite după tipul de acțiune: <ul style="list-style-type: none"> • acțiuni de agro-turism • acțiuni de turism rural • activități recreaționale 	1 1 0
	Rezultat	Număr de structuri de primire turistică care își diversifică gama de servicii turistice
Impact	Creșterea ocupării în sectorul secundar și terțiar în mediul rural din care contribuția Măsurii 313	1,5%

Indicatori specifici pentru teritoriul GAL

Tipul de indicator	Indicator	Ținta
Realizare	Număr de acțiuni turistice în infrastructura recreațională orientate către tineri	2
Rezultat	Număr de structuri de primire turistică care au angajat tineri de pe teritoriul GAL	2
Impact	Numărul de tineri ocupați în structurile create prin această măsură	12

Măsura:	412 – Implementarea proiectelor de cooperare
Obiectivul și raportul cu strategia de dezvoltare:	<p>Conform PNDR obiectivul operațional aferent măsurii 412 vizează Participarea Grupurilor de Acțiune Locală la proiecte de cooperare.</p> <p>Cooperarea reprezintă lucrul în comun pentru atingerea unor scopuri comune. În cadrul axei LEADER, cooperarea reprezintă o modalitate de a extinde experiențele locale pentru îmbunătățirea strategiilor locale, un mod de a avea acces la informații și idei noi, de a face schimb de experiență și de a învăța din experiența altor regiuni sau țări, pentru a stimula și sprijini inovația, pentru dobândire de competențe și îmbunătățirea lor.</p> <p>Prin intermediul acestei măsuri se vor finanța proiecte de cooperare transnațională (între România și alte state membre) și inter-teritorială (în cadrul României) între GAL-uri și alte grupuri/parteneriate, care funcționează după principiul LEADER. Acțiunile de cooperare sunt eligibile atunci când cel puțin un partener reprezintă un GAL finanțat prin axa LEADER. Aceste proiecte vor fi implementate sub responsabilitatea unui GAL coordonator.</p> <p>Implementarea proiectelor aferente acestei măsuri vor contribui la atingerea celor 3 priorități identificate la nivelul teritoriului GAL .</p> <p>Raportul cu strategia de dezvoltare:</p> <p>Conform analizei SWOT observăm că numărul proiectelor de cooperare transnațională inițiate de entitățile juridice din teritoriu este redus iar colaborarea dintre administrațiilor publice locale din teritoriu nu este una continuă și susținută.</p> <p>Totodată, la nivelul teritoriului există un important patrimoniu cultural și natural care nu este valorizat și valorificat. De aceea prin proiectele de cooperare pot fi transpuse în teritoriul GAL Iasi Sud-Vest exemplele de bună practică folosite în alte țări sau la nivelul altor GAL.</p> <p>Având în vedere oportunitatea de colaborare cu GAL Campiña Sur Cordobesa din Spania precum și cu celelalte GALuri înființate în România</p>

	conform axei LEADER considerăm oportuna includerea acestei măsuri în PDL GAL Iasi Sud-Vest.
Descrierea intervenției	Prin această intervenție se va urmări: Implementarea abordării LEADER Implementarea proiectelor de cooperare și a celor mai bune practici Se va avea în vedere în principal un proiect de cooperare cu GAL Campiña Sur Cordobesa din Spania.
Beneficiari	<p><u>Tipuri de beneficiari:</u></p> <p>a) Aplicații: GAL finanțat prin axa LEADER, Grupuri/parteneriate, care funcționează după principiul și metoda LEADER</p> <p>b) Beneficiari: membrii GAL</p> <p>Evaluarea numărului:</p> <p><u>A. Beneficiari direcți:</u></p> <p>Publici: 0</p> <p>Privați: 2</p> <p><u>B. Beneficiari indirecti:</u> peste 200 de persoane</p> <p>Criterii de eligibilitate</p> <ul style="list-style-type: none"> - parteneriatele reprezintă GAL-uri sau sunt organizate în conformitate cu abordarea LEADER - proiectele vor fi elaborate și implementate în comun - coordonatorul este un GAL finanțat prin axa LEADER - activitățile/proiectele să corespundă unei măsuri sau mai multor măsuri din FEADR - valoarea proiectului (suma solicitată) să se încadreze în limita financiară maximă stabilită (200.000 euro co-finanțare publică, iar valoarea totală a investiției nu va depăși 400.000 euro). <p>Prioritate vor avea proiectele de cooperare care:</p> <ul style="list-style-type: none"> - implică mai mult de două GAL-uri din România - implică un GAL din alt stat membru cu experiență Leader + - includ activități inovative - combină obiectivele din diferite axe ale PNDR - se adresează fermierilor de semi-subsistență - se adresează tinerilor din zona rurală - respectă normele de mediu - care urmăresc facilitarea implementării acelor măsuri din PNDR care vor avea ca beneficiari grupuri de producători, asociații, parteneriate, etc. <p><u>Acțiuni:</u></p> <ul style="list-style-type: none"> - pregătirea proiectelor de cooperare – organizare misiuni tehnice, întâlniri, seminarii, activități de traducere și interpretare, multiplicare documente, - investiții pentru implementarea proiectelor comune - proiecte comune de instruire

Criterii de selecție

Cooperarea va fi lansată după desfășurarea primei proceduri de selecție a Grupurilor de Acțiune Locală. Proiectele de cooperare vor fi selectate de către:

- Grupurile de Acțiune Locală, dacă au integrate în strategia lor de dezvoltare acțiuni de cooperare. În acest caz, criteriile de eligibilitate și de selecție vor fi elaborate și aplicate de către GAL și incluse în strategia de dezvoltare locală.
- Autoritatea de Management, pentru celelalte GAL-uri care nu au prevăzut aceste acțiuni în strategia de dezvoltare locală. În acest caz, criteriile de selecție vor fi elaborate de Autoritatea de Management.

În ambele cazuri, proiectele de cooperare vor cuprinde următoarele aspecte:

a. **Parteneriatul:** tipul actorilor implicați, legăturile dintre responsabilii de proiect și GAL – implicarea partenerilor locali în operațiunile prevăzute.

b. **Integrarea în strategia teritoriului:** integrarea în strategia teritorială, valoarea adăugată a proiectului, coordonarea cu alte acțiuni derulate, valorificarea experienței cooperării din afara teritoriului.

c. **Tipul de proiect:** Acțiuni comune concrete (mai mult decât o intenție și/sau un schimb de experiență).

d. **Aspecte tehnice:** fezabilitate tehnică, calendar, mecanismul de implementare, aspecte practice, metodologie și organizare, indicatori de monitorizare, managementul proiectului.

e. **Aspecte financiare:** buget realist și coerent, plan de finanțare, deviz, fezabilitate financiară, implicarea diverșilor actori.

Selecția și aprobarea proiectelor de cooperare trebuie realizată în aceeași manieră ca celelalte proiecte, respectiv prin intermediul unui Comitet de selecție organizat după caz, fie în cadrul GAL, fie în cadrul Autorității de Management. În cazul în care selecția proiectelor de cooperare este realizată de către GAL, responsabilitatea pentru stabilirea calendarului de selecție va reveni acestuia, iar în cadrul AM selectarea proiectelor de cooperare va fi efectuată de 2 ori pe an în principiu în primul și ultimul semestru al anului, astfel încât ultimul proiect să fie selectat înainte de 31 decembrie 2013.

Criterii utilizate de GAL pentru selecția proiectelor

- Proiectul trebuie să includă activități inovative

Finanțare

Ajutorul public (FEADR 80% + contribuție publică națională 20%): 100%.

Valoarea proiectului (suma solicitată) să se încadreze în limita financiară maximă stabilită (200.000 euro co-finanțare publică, iar valoarea totală a investiției nu va depăși 400.000 euro).

Nr de proiecte prevăzute	Cost total mediu	Estimarea costului total pe măsură	Contribuția FEADR – măsură	Contribuție publică națională	Contribuție privată
2	90.000	180.000	144.000	36.000	0

Indicatori conform măsurii

Tipul de indicator	Indicator	Ținta
Realizare	Numărul de proiecte de cooperare sprijinite	2
	• transnațională	1
	• inter-teritorială	1
	Numărul de GAL-uri care întreprind proiecte de cooperare	1
Rezultat	Numărul brut de locuri de muncă create	0
Impact	Crearea de locuri de muncă suplimentare (echivalență de normă întreagă)	0
	din care contribuția Măsurii 421	0

Indicatori adiționali

Tipul de indicator	Indicator	Ținta
Realizare	Numărul de proiecte de cooperare care implică mai mult de două GAL-uri din România	1
	Numărul de proiecte de cooperare care implică un GAL din UE cu experiență în LEADER+	1

Indicatori specifici pentru teritoriul GAL

Tipul de indicator	Indicator	Ținta
Realizare	Număr de proiecte de cooperare cu GAL Campiña Sur Cordobesa din Spania	1

Având în vedere informațiile de mai sus referitoare la toate măsurile incluse în Planul de Dezvoltare Locală GAL Iasi Sud-Vest prezentăm în cele ce urmează un tabel centralizator al acestor măsuri:

Tabel centralizator – Măsuri incluse in PDL GAL Iasi Sud-Vest

Specificatie	Total Proiecte	Nr. proiecte care se adresa tinerilor	Nr. proiecte care cuprind actiuni de protectia mediului	Nr. proiecte care se adreseaza fermelor de semi-subzisteta
Masura 111*	1	1	1	1
Masura 112	20	20	0	14
Masura 141	200	70	75	200
Masura 143*	1	1	1	1
Masura 313	10	2	0	0
Masura 412	2	0	0	0
TOTAL	234	94	77	216
%	100%	40,17%	32,90%	92,30%

***Atât cursurile adresate fermierilor prin masura 111 cât și cosilierea și consultanța furnizată fermierilor prin masura 143 se vor adresa tinerilor si fermierilor care au ferme de semi-subzistență si totodata vor cuprinde si actiuni de protectie a mediului.**

I.V. Planul de finanțare

Buget GAL (in EURO, total perioada implementare strategie): 2.899.490,00 EURO

Denumire parteneriat GAL Iasi Sud-Vest

Județul Iasi si Județul Neamt

A	B	C	D	E	F	G	H
Denumirea Măsurii	Valoare publică	Contribuție privată	Cost Total B+C	Pondere (%) măsurii din valoarea publică PDL	Contribuție FEADR	Contribuție Natională B-F	% contribuție publică conform fișei tehnice a măsurii din PNDR
Masura 111 Formare profesională (training), informare și difuzare de cunoștințe	100.000,00	0,00	100.000,00	3,85%	80000	20000	100,00%
Masura 112 Instalarea tinerilor fermieri	400.000,00	0,00	400.000,00	15,38%	320000	80000	100,00%
Masura 141 Sprijinirea fermelor agricole de semi-subsistență	1.500.000,00	0,00	1.500.000,00	57,69%	1200000	300000	100,00%
Masura 143 Furnizarea de servicii de consiliere si consultanță pentru agricultori	70.000,00	0,00	70.000,00	2,69%	56000	14000	100,00%
Masura 421 Implementarea proiectelor de cooperare	180.000,00	0,00	180.000,00	6,92%	144000	36000	100,00%
Masura 313 Încurajarea activităților turistice	300.000,00	50.000,00	350.000,00	13,46%	240000	60000	70,00%
	2.550.000,00	50.000,00	2.600.000,00	100,00%	2040000	510000	
Cheltuieli de funcționare GAL,componenta a + componenta b	299.490,00		299.490,00	11,52%			100%
TOTAL	2.849.490,00	50.000,00	2.899.490,00		2.040.000,00	510.000,00	

În ceea ce privește capacitatea GAL Iași Sud-Vest de a asigura sumele necesare pentru funcționarea GAL până la acordarea primei tranșe din fondurile alocate pentru funcționarea GAL, conform contractului de finanțare, menționăm că partenerii GAL și-au luat angajamentul de a aduce aceste contribuții din surse proprii. În acest sens prezentăm în ultima anexa aferentă acestui dosar – vezi anexa **Angajament finanțare GAL** – din care rezultă că partenerii vor asigura sumele necesare pentru funcționare GAL.

Așa cum se menționează în prezentul dosar de candidatură, partenerii GAL au o capacitate economică bună aceștia derulând până în prezent mai multe proiecte, valoarea totală a acestora ridicându-se la suma de 4.490.781,87 Euro. Acest lucru demonstrează că există la nivelul parteneriatului capacitate de a avansa fonduri pentru funcționarea GAL.

PARTEA A -V-A: PARTENERIATUL

Structura parteneriatului

Pentru a avea o imagine complexă asupra parteneriatului prezentăm, în cele ce urmează, structura parteneriatul, având în vedere statutul parteneriatului, reprezentantul legal, vârsta, sexul și etnia reprezentantului legal.

Nr Crt	Denumirea partenerului	Statutul partenerului		Numele și prenumele reprezentantului legal	Sexul		Vârsta		Etnia		
		Public	Privat		F	M	Sub 40 ani	Peste 40 ani	Rom- ani	Rusi lipo- veni	Romi
1	CL oraș Târgu Frumos	1		IVANOV NELU		1	1			1	
2	SC Damstef SRL, Butea, Jud. Iași		1	BEJAN D. STEFAN		1	1		1		
3	CL comuna Baș	1		ROMANIUC VALERICA SIMONA	1		1		1		
4	CL comuna Costești	1		PRISACARIU CONSTANTIN - VIOREL		1	1		1		
5	CL comuna Heleșteni	1		ZAUR LAURA	1		1		1		
6	CL comuna Ruginoasa	1		ZAUR EDUARD		1	1		1		

7	CL comuna Strunga	1		IUGANU NECULAI		1		1	1		
8	CL comuna Butea	1		BALAUCA MARIUS		1	1		1		
9	CL comuna AL.I. Cuza	1		TOMA GICU-BOGDAN		1	1		1		
10	CL comuna Mircești	1		ANTALUT PETRU		1		1	1		
11	CL comuna Hălăucești	1		ANTON IOSIF		1		1	1		
12	CL comuna Mogoșești-Siret	1		BUTNARIU DAMIAN		1		1	1		
13	Direcția Silvică Iași, Ocolul Silvic Podul Iloaiei	1		BURLACU MARIAN		1	1		1		
14	Mitropolia Moldovei și Bucovinei-Centrul Social Cultural Sf. Ilie Miclăușeni		1	MARCOCI LUCIA IOANA	1		1		1		
15	Asociația Super Tineri Asirys, Târgu Frumos		1	PODARIU MIHAELA DIANA	1		1		1		
16	Asociația Respectă Diversitatea, Târgu Frumos		1	DOROFTEI CORINA GABRIELA	1		1		1		
17	Asociația Șansa Romani, Târgu Frumos		1	ROMAN STEFAN DANIEL		1	1				1
18	Fundația Corona, Iași		1	HRUSCA MIHAELA	1		1		1		
19	Asociația Producătorilor Agricoli Agributea, Butea		1	ANTE CRISTIAN IONEL		1	1		1		
20	Asociația Crescătorilor de		1	TULBURE DAMIAN		1	1		1		

	Animale, Strunga										
21	Societatea Agricolă Roșia Brătulești		1	ROMAN NECULAI		1		1	1		
22	SC Gherghiceanu SRL Mircești		1	GHERGHICE-ANU PETRU		1	1		1		
23	SC Iulia-Alex SRL, Butea		1	NASTASE ALEXANDRU		1	1		1		
24	I.I. Bejan I. Stefan, Butea		1	BEJAN I. STEFAN		1	1		1		
25	S.C. Luceafarul S.A. Hălăucești		1	CHICA IOAN		1		1	1		
26	SC Procompas S.R.L., Bals		1	CIMPEANU PETRONELA	1			1	1		
27	SC Agro-Ilmar SRL, Târgu Frumos		1	COZMA MARICICA	1			1	1		
28	SC Eky-Sam SRL, Târgu Frumos		1	ECHIMOV SAVETA	1			1		1	
29	SC Preferit SRL, Ruginoasa		1	STANCIU FLORIN DANUT		1		1	1		
30	SC Azuga Impex SRL		1	SITA ANISOARA	1			1	1		
31	SC Nichitex SRL, Heleșteni		1	NECHITA LACRAMIOARA	1		1		1		
32	P.F.Serghiac Gheorghe, Strunga		1	SERGHIA GHEORGHE		1		1	1		
33	S.C. Andipress, Hălăucești		1	HIRJOI VALENTIN		1		1	1		
34	I.F. Zapodeanu M. Anton		1	ZAPODEANU ALIN LEONARD		1	1		1		

35	SC Ludmin SRL, Butea		1	GIRLEANU PETRE		1		1	1		
36	Clubul de Ecologie și Turism Moldavia, Pașcani		1	IONESCU DAN		1		1	1		
37	Federația Agrostar, București		1	DOROBANTU TUDOR		1		1	1		
38	Consiliul Local al Comunei Gherăești, Jud. Neamț	1		BERESOAIE CAROL		1		1	1		
39	PFA Tancau Ioan, Gherăești, Neamț		1	TANCAU IOAN		1	1		1		
40	SC Gromandrepav SRL		1	ANDREI PAVEL		1		1	1		
41	I.F. Anghel Vasile, Gherăești, Neamț		1	ANGHEL VASILE		1		1	1		
42	SC Caemi Com SRL, Gherăești, Neamț		1	ANDREI DANIEL		1		1	1		
43	SC Ildas SRL, Butea, jud. Iași		1	MAI-MIHAI IOAN		1		1	1		
44	PFA Bucur Elena, Butea, Jud. Iași		1	BUCUR V. ELENA	1		1		1		
45	IF Bacalu Rodica, Strunga, jud. Iași		1	BACALU RODICA	1			1	1		
	TOTAL	13	32		13	32	23	22	42	2	1
	%	28,8	71,2		28,8	71,2	51,1	48,9	93,4	4,4	2,2

După cum reiese din tabelul de mai sus, GAL Iași Sud-Vest este un parteneriat compus din 45 de parteneri, cu următoarea structură:

- 13 parteneri publici(28,8%) din care 12 sunt Consilii Locale și un Ocol Silvic
- 32 parteneri privați (71,2%) din care:
 - ✓ 6 ONG
 - ✓ 1 Federație sindicală din sectorul agricol
 - ✓ 2 asociații agricole
 - ✓ 23 de agenți economici

Nota: Situația reprezentanților legali și documente ce atestă dreptul lor de semnătură sunt prezentate în anexa V.1.

Parteneriatul este susținut în procent de 51,1% de tineri și 28,8% de femei. Aceste date subliniază faptul că parteneriatul are o reprezentare echilibrată, atât în ceea ce privește tinerii, cât și femeile.

Pentru a reliefa măsura în care parteneriatul include reprezentanți ai organizațiilor agricole/a grupurilor de producători/reprezentanți ai sectorului forestier, reprezentanți ai sectorului economic/ai organizațiilor de mediu acoperă și apartenența entităților juridice la Teritoriul GAL Iași Sud-Vest, vă prezentăm în cele ce urmează structura parteneriatului, ținând cont de sectorul de activitate și sediul partenerilor GAL:

Nr Crt	Nume partener	Sector de activitate	Adresă partener	Număr de înregistrare la RC	CUI/CIF
1	Consiliul Local al orașului Târgu Frumos	Admin	Oraș Târgu Frumos, județul Iași	X	4541068
2	Consiliul Local al comunei Balș	Admin	Balș, com. Balș, Jud. Iași	X	16410627
3	Consiliul Local al comunei Costești	Admin	Costești, com. Costești, Jud. Iași	X	16403360
4	Consiliul Local al comunei Heleșteni	Admin	Heleșteni, com. Heleșteni, Jud. Iași	X	4541300
5	Consiliul Local al comunei Ruginoasa	Admin	Ruginoasa, com. Ruginoasa, Jud. Iași	X	4541378

6	Consiliul Local al comunei Strunga	Admin	Strunga, com. Strunga, Jud. Iași	X	4541041
7	Consiliul Local al comunei Butea	Admin	Butea, com. Butea, Jud. Iași	X	4540950
8	Consiliul Local al comunei Alexandru Ioan Cuza	Admin	Al.I. Cuza, com. Al.I. Cuza, Jud. Iași	X	4540941
9	Consiliul Local al comunei Mircești	Admin	Mircești, com. Mircești, Jud. Iași	X	4541327
10	Consiliul Local al comunei Hălăuțești	Admin	Hălăuțești, com. Hălăuțești, Jud. Iași	X	4541297
11	Consiliul Local al comunei Mogoșești Siret	Admin	Mogoșești -Siret , com. Mogoșești -Siret, jud. Iași	X	4541343
12	Consiliul Local al comunei Gherăești, jud. Neamț	Admin	Gherăești, com. Gherăești, Jud. Neamț	X	2613729
13	Direcția Silvică Iași-Ocolul Silvic Podul Iloaiei- District Strunga	Sector forestier	Strunga, com. Strunga, Jud. Iași	J/40/450/1 991	201590120
14	Centrul social cultural Sfantul Ilie Miclăușeni	ONG-social, cultural	Miclăușeni, com. Butea, Jud. Iași	X	5334656
15	Asociația Super Tineri” ASIRYS”, Târgu Frumos	Organizație a tinerilor	Târgu Frumos, str. Buznei, nr. 8B, Jud. Iași	486/866/2 009	25198168
16	Asociația „Respectă Diversitatea” Târgu Frumos	Organizație a persoanelor cu dezabilități	Târgu Frumos, str. Cuza Voda, bl.14APT, ap.7 Jud. Iași	3/PJ/2009	25411028
17	Asociația „Șansa Romani” Târgu Frumos	Organizație a romilor	Târgu Frumos, str.Cuza Voda, nr.81A, Jud.Iași	10/PJ/2001	14007742
18	Fundația „CORONA” Iași, punct de lucru Strunga (Act adițional atestat de data certa sub nr. 38/12.10. 2010 și încheiere 31216/245/2010)	ONG dezvoltarea comunității	Iași, B-dul Chimiei, Nr. 1 A, punctul de lucru Strunga, comuna Strunga, Jud.Iași	ROF 5/F/20.02/ 2003	11688836
19	Asociația Producătorilor Agricoli „AGRIBUTEA” , Butea	Organizație agricolă	Butea, com. Butea, Jud. Iași	17/PJ/2009	17651534
20	Asociația Crescătorilor de	Organizație	Strunga, comuna	X	29417791

	Animale Strunga	agricolă	Strunga, jud. Iași		
21	SC „AZUGA- IMPEX” SRL Târgu Frumos	Sector economic	Târgu Frumos, str.Buznei, nr. 4C, Jud. Iași	J22/2395/1994	6403835
22	Societatea Agricolă „ROȘIA BRĂTULEȘTI”	Sector economic	Brătulești, com. Strunga, jud. Iași	Dosar 36/SA/1992	1954752
23	SC „GHERGHICEANU” SA Mircești	Sector economic	Iugani, com. Mircești, Jud. Iasi	J22/869/1995	7495004
24	I.I . BEJAN STEFAN, Butea	Sector economic	Butea, comuna Butea, jud. Iași	F22/1065/2012	29911956
25	S.C. „LUCEAFARUL” S.A. Hălăucești	Sector economic	Hălăucești, comuna Hălăucești, Jud. Iași	J22/815/1991	1954167
26	S.C. „PROCOM PAS” SRL Balș	Sector economic	Balș, comuna Balș, jud. Iași	J22/808/1995	7444345
27	SC „AGRO-ILMAR” SRL, Tg. Frumos	Sector economic	Târgu Frumos, str.Cuza Voda, nr.36, Jud. Iași	J22/39/1995	7031250
28	S.C. „EKY-SAM” SRL, Târgu Frumos	Sector economic	Târgu Frumos, str. Justiției, nr. 2-5, Jud. Iași	J22/973/1997	9672080
29	S.C. „PREFERIT” SRL, Ruginoasa	Sector economic	Ruginoasa, comuna Ruginoasa, Jud. Iași	J22-2-1995	5855172
30	SC „NIKY-TEX” SRL, Heleșteni	Sector economic	Heleșteni, comuna Heleșteni, Jud. Iasi	J22/1130/2003	15543404
31	S.C. „Iulia-Alex” SRL, Butea	Sector economic	Butea, com. Butea, Jud. Iași	J22/2565/2005	18046485
32	PF SERGHIAC GHEORGHE		Strunga, com. Strunga, Jud. Iași	MX 824033	151021222 6320
33	S.C. „ANDIPRESS” SRL Hălăucești	Sector economic	Hălăucești, comuna Strunga, Jud. Iași	J22/2813/94	6550046
34	I.F. ZAPODEANU M. ANTON Hălăucești	Sector economic	Hălăucești, com. Hălăucești Jud. Iași	F22/29/1994	5386370
35	S.C. „LUDMIN” SRL, Butea	Sector economic	Butea, com. Butea, Jud. Iași	J22/1309/1992	1941892
36	Clubul de Ecologie și Turism „MOLDAVIA” Pașcani	Organizație de mediu	Pașcani, strada Ștefan cel Mare, Bl. V-10, Sc. B, Ap. 12, Jud. Iași	Dosar nr. 7/PJ/1995	8913920
37	Federația Națională din Agricultură, Alimentație, Tutun, Domenii și Servicii Conexe „AGROSTAR”, București	Federație sindicală a agricultorilor	Piața Walter Mărăcineanu, Nr. 1-3, Etaj 4, Cam. 320-321, Sector 1, București	X	7167490
38	SC „DAMSTEF” SRL, Butea	Sector economic	Butea, comuna Butea, jud. Iași	J22/2858-2006	19215299
39	PFA Tancau Ioan, Gherăești	Sector	Gherăești, comuna	F27/1367/2	21067216

		economic	Gherăești, Jud. Neamț	003	
40	SC „GROM ANDREPAV” SRL, Gherăești	Sector economic	Gherăești, com Gherăești, jud. Neamț	J27/1001/04	16618645
41	I.F. Anghel Vasile, Gherăești	Sector economic	Gherăești, comuna Gherăești, jud. Iași	F27/1658/2005	17749851
42	SC „CAEMI” SRL, Gherăești	Sector economic	Gherăești, com. Gherăești, jud. Neamț	J27/538/95	7574590
43	SC „ILDAS” SRL, Butea	Sector economic	Butea, comuna Butea, Jud. Iași	J22/3068/94	6791354
44	PFA Bucur Elena, Miclăușeni, Butea	Sector economic	Miclăușeni, comuna Butea, jud. Iași	F22/565109	25168531
45	IF Bacalu Rodica, Strunga	Sector economic	Strunga, comuna Strunga, jud. Iași	F22/347/2002	14763169

Din datele prezentate în tabelul de mai sus, rezultă că parteneriatul este format din:

- 23 de entități – reprezentanți ai sectorului economic;
- Un ocol silvic – reprezentanți ai sectorului forestier, în speță Districtul Silvic Strunga;
- O federație sindicală a agricultorilor - reprezentanți ai sectorului agricol, în speță Federația Agrostar;
- Două asociații - reprezentanți ai sectorului agricol, în speță Asociația Producătorilor Agricoli „AGRIBUTEA” și Asociația Crescătorilor de Animale Strunga
- Un ONG – reprezentanți ai tinerilor, în speță Asociația Super Tineri ASIRYS
- Un ONG – reprezentanți ai minorităților etnice (romi), în speță Asociația Șansa Romani
- Un ONG de mediu, în speță Clubul de ecologie și turism Moldavia

După cum se observă din tabelul de mai sus, există doi parteneri care își au sediul în afara teritoriului GAL. Prezența lor în parteneriat este necesară din următoarele motive:

1. Federația Națională din Agricultură, Alimentație, Tutun, Domenii și Servicii Conexe „AGROSTAR”, este o organizație constituită la nivel național, care reunește pe baza liberului consimțământ salariați din societățile comerciale agricole, institute și stațiuni de cercetare, societăți comerciale de alimentație, tutun, producători agricoli, precum și persoane care exercită o meserie sau o profesie în mod independent. Organizația a fost înființată în anul 1990 și numără peste 38.000 de membri, având în componența sa peste 150 de sindicate din toate ramurile agriculturii (cultura câmpului, avicultură, viticultură, horticultură, sindicate ale producătorilor și fermierilor). Având în vedere caracterul național al organizației, Agrostar este conectată în permanență la problemele existente în agricultura românească și la problemele cu care se confruntă producătorii agricoli/fermierii din România și acționează ori de câte ori este necesar, promovând și aparând interesele agricultorilor.

Federația Agrostar are expertiză și experiență în diverse domenii de interes la nivelul teritoriului GAL precum: derularea de proiecte cu finanțare europeană, atât din fonduri FEADR și FSE, cât și din fonduri comunitare, deține resurse umane cu experiență în elaborarea și implementarea de proiecte specifice PNDR, poate transfera exemple de bună practică dobândite prin proiectele internaționale derulate la nivelul teritoriului GAL.

Nu în ultimul rând, menționăm că Federația Agrostar este membră a European Federation of Food, Agriculture and Tourism Trade Unions (EFFAT), care este o federație europeană ce reprezintă 120 de sindicate din 25 de țări europene și apără, în fața instituțiilor europene, interesele a peste 2,6 milioane de membri. Această afiliere reprezintă pentru GAL o bună oportunitate de a aduce în atenția Comisiei Europene diverse propuneri de îmbunătățire a politicilor publice, de a participa la diverse grupuri de lucru pe tematici legate de agricultură și resursele umane din acest sector, de a sprijini și promova interesele agricultorilor pe care îi reprezintă la nivel european.

În acest context, valorificarea de către parteneriatul GAL a expertizei pe care o poate oferi Federația Agrostar reprezintă o oportunitate pentru parteneriat și teritoriu.

2. Clubul de Ecologie și Turism *MOLDAVIA*, este o organizație apolitică, non-profit, democratică, umanitară și pacifistă, care are ca misiune apărarea și promovarea principiilor ecologice pentru protecția reală și activă a mediului înconjurător. Grupurile țintă ale C.E.T. Moldavia sunt comunitățile locale din zona și vecinătatea Municipiului Pașcani, inclusiv la nivelul comunităților care fac parte din GAL.

C.E.T. Moldavia are trei mari obiective:

- Promovarea unui turism civilizată și ecologic – răspândirea de informație ecologică și turistică;
- Trezirea conștiinței publice referitor la problemele de mediu – răspândirea principiilor cu privire la importanța comunităților locale pentru dezvoltarea durabilă a regiunii
- Atragerea cetățenilor în activități de participare și acțiune publică – implementarea conceptelor de viață asociativă;

Organizația a desfășurat diferite tipuri de activități:

- Informative – editarea *Buletinului Informativ*, a diferitelor pliante, afișe și mape cu materiale educative finanțate de: R.E.C. Romania, D.J.T.S. Iași și Fundația pentru Parteneriat;
- Activități practice – tabere ecologice *Moldavia Ecotur*, activități de igienizare, concursuri ecoturistice: finanțate de AIDRom, D.J.T.S. Iași și sponsori locali;
- Campanii locale de mediu – finanțate de Milieukontakt Oost Europa, D.J.T.S. Iași și R.E.C. Romania;
- Educație ecologică – cu finanțare: Fundația pentru Parteneriat și R.E.C. România;

- Crearea unei rețele a O.N.G.-urilor de mediu din Moldova pentru protecția ecologică a râului Siret: *Siretul - un râu European*, cu finanțare: R.E.C. România, Milieukontakt Oost Europa și programul Phare Tacis pentru Democrație;
- Conferința O.N.G. –urilor de mediu din Moldova și Republica Moldova – finanțată de Banca Mondială – Misiunea Permanentă în România.

Având în vedere importanța componentei de dezvoltare durabilă și de mediu în contextul dezvoltării teritoriului GAL, considerăm că experiența acestei organizații este necesară și importantă pentru parteneriatul GAL.

V.1. Prezentarea procesului de elaborare a dosarului de candidatură (parteneriatul care realizează dosarul de candidatură - Planului de Dezvoltare Locală)

Primele inițiative privind înființarea acestui Grup de Acțiune Locală au avut loc în anul 2006. Inițiatorii acestui proces au fost: Dl Gheorghe Serghiac (reprezentantul desemnat al GAL), domnul ing. Cojoc Gheorghe și doamna Gradinaru Maria de la DADR Iași, domnii directori Chirila Constantin și Volf Mircea de la OJCA Iași, doamna Doina Stafidov de la Consiliul Județean Iași și domnișoara Gabiriela Ignat de la Universitatea Agronomică și de Medicină Veterinară Iași.

Acest grup de inițiativă a organizat trei întâlniri în perioada 2007/2008, iar potențialul GAL din zona Strunga a fost considerat GAL pilot în cadrul cursurilor de formare ținute de INVENT, în locațiile Cluj, Botosani și Iași în 2007.

Domnul Serghiac Gheorghe a avut numeroase întrevederi și discuții cu primarii comunelor, actori principali în dezvoltarea comunităților, și împreună cu aceștia și la recomandarea lor s-au stabilit în principiu care sunt agenții economici, ONG-urile și persoanele fizice cu potențial care ar putea face parte din GAL. Ulterior, au avut loc întâlniri cu fiecare potențial actor și s-a obținut acordul de principiu al fiecăruia pentru aceasta.

Astfel, o primă constituire a GAL Iași Sud–Vest și implicit o primă elaborare a Planului de Dezvoltare Locală, a avut loc în anul 2010 cu ocazia primei lansări de proiecte realizată de AM PNDR. La acel moment au fost derulate o serie de activități care au contribuit la procesul de elaborare a Planului de Dezvoltare Locală anterior și în acest context atașam – vezi anexa V.2. – procesele verbale de la principalele întâlniri derulate în 2010 (în copie, originalele fiind predate la CDRJ Iași o dată cu depunerea dosarului de candidatura întocmit în 2010).

În contextul prezentului apel de proiecte, procesul de elaborare a Planului de Dezvoltare Locală a avut următoarele etape principale:

- contactarea partenerilor care au format inițial GAL Iași Sud - Vest pentru a verifica disponibilitatea lor de a rămâne în parteneriat;
- evaluarea dosarului de candidatură anterior și identificarea punctelor slabe;
- reformarea parteneriatului;
- actualizarea dosarului de candidatură conform cerințelor prevăzute în ghidul solicitantului pentru participarea la selecția GAL – sesiunea 2012.

Echipa de lucru care a sprijinit elaborarea acestui PDL este formată din reprezentanții comunităților incluse în parteneriat (primari, oameni de afaceri, agricultori, reprezentanți ai societății civile etc.) coordonați de echipa de lucru permanentă, formată din: Gheorghe Serghiac, Mioara Chifu, Oana Calenciuc, Silviu Ion, Victorița Meiroșu, Antăluț Petre, Zaur Eduard, Neculai Iuganu, Cojocaru Marieta și Ureche Costel. Stabilirea persoanelor resursă s-a realizat cu ajutorul autorităților din localitățile care fac parte din GAL.

Stabilirea reprezentantului GAL a avut loc în cadrul întâlnirii desfășurate în data de 20 martie 2012, acest lucru fiind agreat cu ușurință de partenerii GAL dat fiind faptul că, practic, este vorba de o actualizare și redepunere a dosarului de candidatură depus în 2010.

Teritoriul GAL Iași Sud-Vest, este situat geografic în partea sud-vestică a județului Iași, fiind arondat regiunii de dezvoltare Nord-Est. Are în componență 1 oraș (Târgu Frumos) și 11 comune: Balș, Butea, Costești, Hălăucești, Heleșteni, Gherăești (județul Neamț), Mircești, Mogoșești Siret, Ruginoasa, Strunga și Al. I. Cuza. Suprafața totală pentru GAL Iași Sud-Vest este de 459,10 km², iar numărul total de locuitori este de 58697.

Pentru buna desfășurare a procesului de actualizare și implicit de elaborare a dosarului de candidatură s-au format trei grupuri de lucru cu responsabilități specifice după cum urmează:

Grupul de lucru nr. 1	
Membrii	Responsabilități specifice
Antăluț Petre,	Definitivare parteneriat
Oana Calenciuc,	Menținerea legăturii cu partenerii
Zaur Eduard	Elaborarea capitolului "Parteneriatul" aferent dosarului de candidatură
Grup de lucru 2	
Serghiac Gheorghe,	Colectarea datelor statistice de la INS/alte instituții abilitate
Mioara Chifu,	Elaborarea analizei diagnostic a analizei SWOT
Silviu Ion, Victorița Meiroșu	Definirea priorităților, obiectivelor operaționale și măsurilor aferente planului, precum și a planului de finanțare
	Validarea strategiei și a dosarului de candidatură
Grup de lucru 3	
Neculai Iuganu, Cojocaru Marieta, Ureche Costel	Organizare întâlniri în teritoriu
	Întocmirea de PV și liste de participanți
	Pregătirea anexelor obligatorii aferente planului
	Alte aspecte administrative

Echipa de lucru permanentă a elaborat în prealabil un calendar de lucru aferent procesului de elaborare a strategiei și a dosarului de candidatură, prezentat mai jos:

Calendar de lucru

Denumirea activității	Termen/Perioade
Seminarii de informare a locuitorilor din comunitățile GAL cu privire la Programul LEADER și înființarea GAL	1 – 19 martie 2012
Întâlnire de definitivare a parteneriatului și organizarea GAL <ul style="list-style-type: none"> - semnarea acordului de parteneriat - desemnarea reprezentantului legal - stabilirea structurilor de organizare GAL, etc. 	20 martie 2012
Întâlnire de lucru nr 1 – prezentarea concluziilor obținute în urma desfășurării seminariilor și a informațiilor culese de la INS/alte surse oficiale, stabilirea de responsabilități pentru perioada următoare.	13 martie 2012
Întâlnire de lucru nr. 2 – prezentarea concluziilor preliminare a analizei diagnostic, obținerea de informații suplimentare care să îmbunătățească analiza, schimb de idei și informații.	16 martie 2012
Întâlnirea de lucru nr. 3 – prezentarea concluziilor finale privind analiza diagnostic, realizarea analizei SWOT, formularea viziunii de dezvoltare și stabilirea obiectivelor strategice majore și a măsurilor aferente.	23 martie 2012
Întâlniri de consultare a liderilor locali de opinie din fiecare comunitate și a factorilor interesați cu privire la viabilitatea planului și verificarea interesului față de măsurile incluse în plan.	26 martie – 12 aprilie 2012
Întâlnire plenară cu partenerii din GAL pentru prezentarea planului de dezvoltare locală și validarea lui.	17 aprilie 2012

Întâlnirile prezentate mai sus s-au bazat pe abordarea de jos în sus caracteristică programului LEADER, discuțiile fiind foarte interactive. Procesele verbale, precum și listele de participanți de la aceste întâlniri sunt prezentate în anexa V.3., mai puțin documentele aferente întâlnirii care a avut loc în data de 23 martie 2012, acestea din urmă fiind prezentate în anexa III.1.

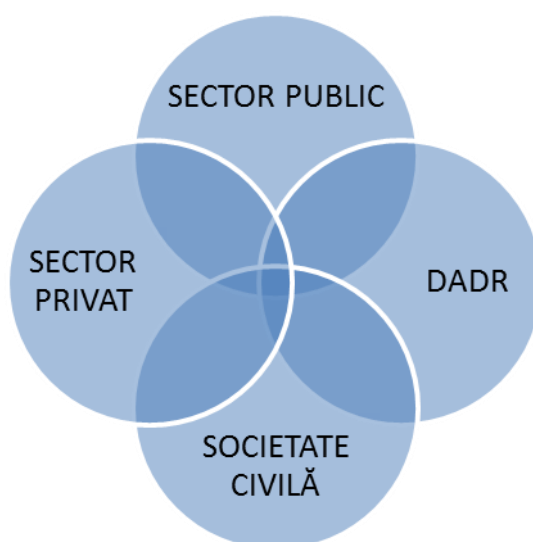
V.2. Prezentarea parteneriatului decizional

V.2.1 Descrierea partenerilor

Grupul de acțiune locală Iași Sud-Vest are la bază un **parteneriat puternic** ce combină perfect **asocierea dintre sectorul public și cel din sectorul privat**. Fiecare entitate aduce un plus de stabilitate și coerență Grupului de Acțiune, prin contribuția proprie, fie că este vorba de infrastructura pusă la dispoziție, resursele financiare, de logistică, capital de imagine, experiență în acțiuni de mobilizare a comunității sau de experiența în domeniul economic și/sau social.

Pregătirea și implementarea strategiei cu succes este garantată prin **asocierea eforturilor membrilor GAL**, membri ce vor asigura monitorizarea procedurilor în implementarea GAL și asigurarea transparenței acestora în comunitatea vizată.

Parteneriatul decizional este reprezentat de **Comitetul de selecție al proiectelor**. La nivelul parteneriatului decizional al Grupului de acțiune locală Iași Sud-Vest, reprezentanții privați și ai ONG-urilor reprezintă 64 %, iar partenerii publici 33%. **Regula de vot** aplicată va fi regula **“dublului cvorum”**. Pentru asigurarea certificării corectitudinii în implementarea programului, la selecții va lua parte și un reprezentant al Ministerului Agriculturii și Dezvoltării Rurale de la nivel județean (DADR).



Structura parteneriatului decizional

PARTENERI PUBLICI			
Nume și prenume	Instituția	Funcția	Tip* /Observații
IUGANU NECULAI	Primăria Strunga	Primar	ADMIN
BEREȘOAIIE CAROL	Primăria Gherăești	Primar	ADMIN
ZAUR EDUARD	Primăria Ruginoasa	Auditor	ADMIN
PARTENERI PRIVAȚI			
ROMAN NECULAI	Societatea Agricolă Rosia Brătulești, Strunga	Președinte Consiliul de Admnistrație	ALESI/IMM
COZMA MARICICA	SC Agro-Ilmar SRL, Târgu Frumos	Director Tehnic	ALESI/IMM
ZAPODEANU ALIN LEONARD	IF Zapodeanu M. Anton, Hălăucești	Membru Asociat	ALESI/IMM
NECHITA LĂCRĂMIOARA	SC Nichitex SRL, Heleșteni, Iași	Administrator	ALESI/IMM
ONG			
DOROBANȚU TUDOR	Federația AGROSTAR, București	Secretar General	ONG
ANTE CRISTIAN	Asociația producătorilor agricoli AGRIBUTEA	Membru Asociat	ONG

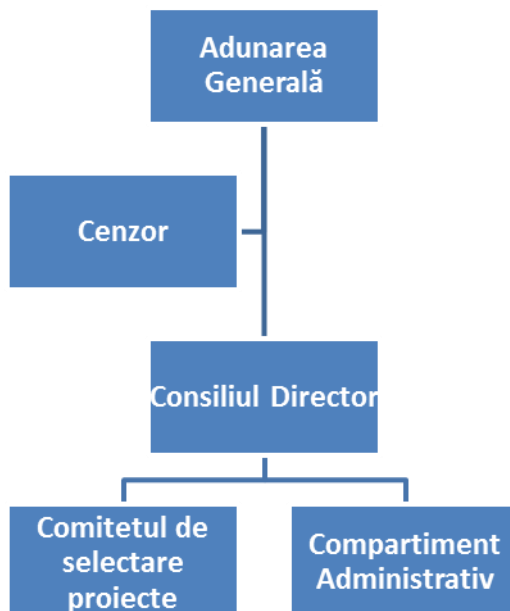
Membrii parteneriatului decizional formează o echipă încheată, cu următoarele caracteristici:

- Media de vârstă 45 de ani
- O foarte bună pregătire profesională
- 89 % sunt absolvenți ai unei forme de învățământ superior relevante
- 22 % sunt reprezentați de persoane de sex feminin
- Capacitate managerială și administrativă
- Experiență în derularea proiectelor cu finanțare internă și externă
- Experiență în monitorizare și evaluare
- Abilități de comunicare, capacitate de adaptare, spirit de echipă, abilități de sintetizare
- Colaborare cu diferite entități publice

Cv-urile persoanelor din comitetul de selecție sunt prezentate în anexa V.4.

V.2.2 Crearea și funcționarea GAL – ului

Organizarea **Grupul de acțiune locală Iași Sud-Vest** are următoarea structură:



Adunarea generală

Adunarea Generală este organul de conducere al Asociației, format din toți partenerii **Grupului de acțiune locală Iași Sud-Vest**, ce adoptă decizii prin majoritate, respectând principiul democrației interne și care trebuie respectate în mod obligatoriu în ședință ordinară cel puțin o dată pe an și prin ședințe extraordinare în cazurile prevăzute de prezentul statut.

Competențe:

- Aprobarea strategiei și a obiectivelor generale ale GAL-ului;
- Aprobarea bugetului de venituri și cheltuieli, precum și a bilanțului contabil;
- Alegerea și revocarea membrilor consiliului de selecție;
- Alegerea și revocarea cenzorului;
- Modificarea actului constitutiv și a statutului;
- Dizolvarea și lichidarea Asociației, precum și stabilirea bunurilor rămase după lichidare;
- Aprobarea cuantumului taxei de înscriere, precum și a cotizației anuale a membrilor Asociației la propunerea Consiliului director;
- Orice dispoziții prevăzute în statut.

Adunarea generală se întrunește cel puțin o dată pe an și are drept de control asupra celorlalte două organe precizate mai sus. Adunarea Generală are drept de control permanent asupra Consiliului director, a cenzorului, a Comitetului de selectare a proiectelor și a Compartimentului administrativ.

Hotărârile luate de Adunarea Generală în limitele legii, ale actului constitutiv și statutului sunt obligatorii chiar și pentru membrii asociației care nu au luat parte la Adunarea Generală sau au votat împotriva.

Consiliul director

Consiliul Director este organul permanent de conducere, gestionare și administrare a Asociației și are răspundere pentru acțiunile Asociației, fiind ales de Adunarea Generală pentru un mandat de 4 ani. Consiliul Director poate fi format și din persoane din afara asociației în limita a cel mult o pătrime din componența sa și își va elabora un regulament intern de funcționare. Nu poate fi membru al Consiliului Director, iar dacă a fost numit pierde această calitate orice persoană care ocupă o funcție de conducere în cadrul unei instituții publice, dacă asociația respectivă are ca scop sprijinirea activității acelei instituții publice.

Membrii Consiliul Director sunt numiți de Adunarea Generală. Consiliul Director va asigura cât mai bine reprezentativitatea în cadrul acestui organ a tuturor membrilor Asociației, utilizând principiul reprezentării prin rotație. Consiliul director este alcătuit din: un președinte, doi vicepreședinți, un secretar și membri.

Competențe:

- a) prezintă Adunării Generale raportul de activitate pe perioada anterioară, executarea bugetului de venituri și cheltuieli, bilanțul contabil, proiectul bugetului de venituri și cheltuieli și proiectul programelor Asociației;
- b.) încheie acte juridice în numele și pe seama Asociației
- c.) identifică oportunitățile, poartă negocieri, semnează acorduri de colaborare.
- d) aprobă organigrama și politica de personal ale Asociației, dacă prin statut nu se prevede altfel;
- e.) planifică și coordonează toate acțiunile necesare funcționării Asociației
- f) îndeplinește orice alte atribuții prevăzute în statut sau stabilite de Adunarea Generală.

Consiliul Director se va putea întruni ori de câte ori este necesar, la cererea Președintelui, ordinea de zi fiind stabilită în invitația de participare; la sesiunile Consiliului Director participă cel puțin două treimi din membrii săi, iar deciziile se iau cu majoritate simplă; în caz de egalitate hotărâtor este votul Președintelui.

3) Cenzorul

Controlul financiar al Asociației este asigurat de un cenzor; acesta va fi o persoană din afara Asociației cu condiția să fie expert contabil; în cazul în care numărul membrilor asociației va ajunge la un număr mai mare de 100 membri înscriși până la data întrunirii ultimei adunări generale, controlul financiar intern se exercită de către o comisie de cenzori (formată dintr-un număr impar de membri, aceștia nu vor face parte din Consiliul Director).

Competențe:

- a) Verifică modul în care este administrat patrimoniul Asociației;
- b) Realizează rapoarte și le prezintă Adunării Generale; verifică îndeplinirea condițiilor statutare privitoare la prezența și sistemul de vot în Adunările Generale;
- c) Participă la ședințele Consiliului Director fără drept de vot;
- d) Îndeplinește orice alte atribuții stabilite de Adunarea Generală.

4) Comitetul de selectare a proiectelor

Așa cum am precizat și mai sus la secțiunea Parteneriat Decizional, Comitetul de Selecție pentru Grupul de acțiune locală Iași Sud-Vest va fi compus din 9 membri, 6 din partea partenerilor economici și sociali, inclusiv societate civilă și 3 din partea instituțiilor/autorităților publice. Aceste persoane nu pot fi în același timp și membri în Consiliul Director.

Pentru selecția proiectelor se va aplica **regula „dublului cvorum”**, iar pentru validarea voturilor este necesar ca în momentul selecției să fie prezenți cel puțin 50% din parteneri. Pentru luarea deciziilor, Comitetul de Selecție va fi format din **33 % parteneri publici și 67% parteneri privați**. Dacă unul din proiectele depuse pentru selectare aparține unuia din membri comitetului, acesta nu are drept de vot și nu va participa la întâlnirea comitetului respectiv.

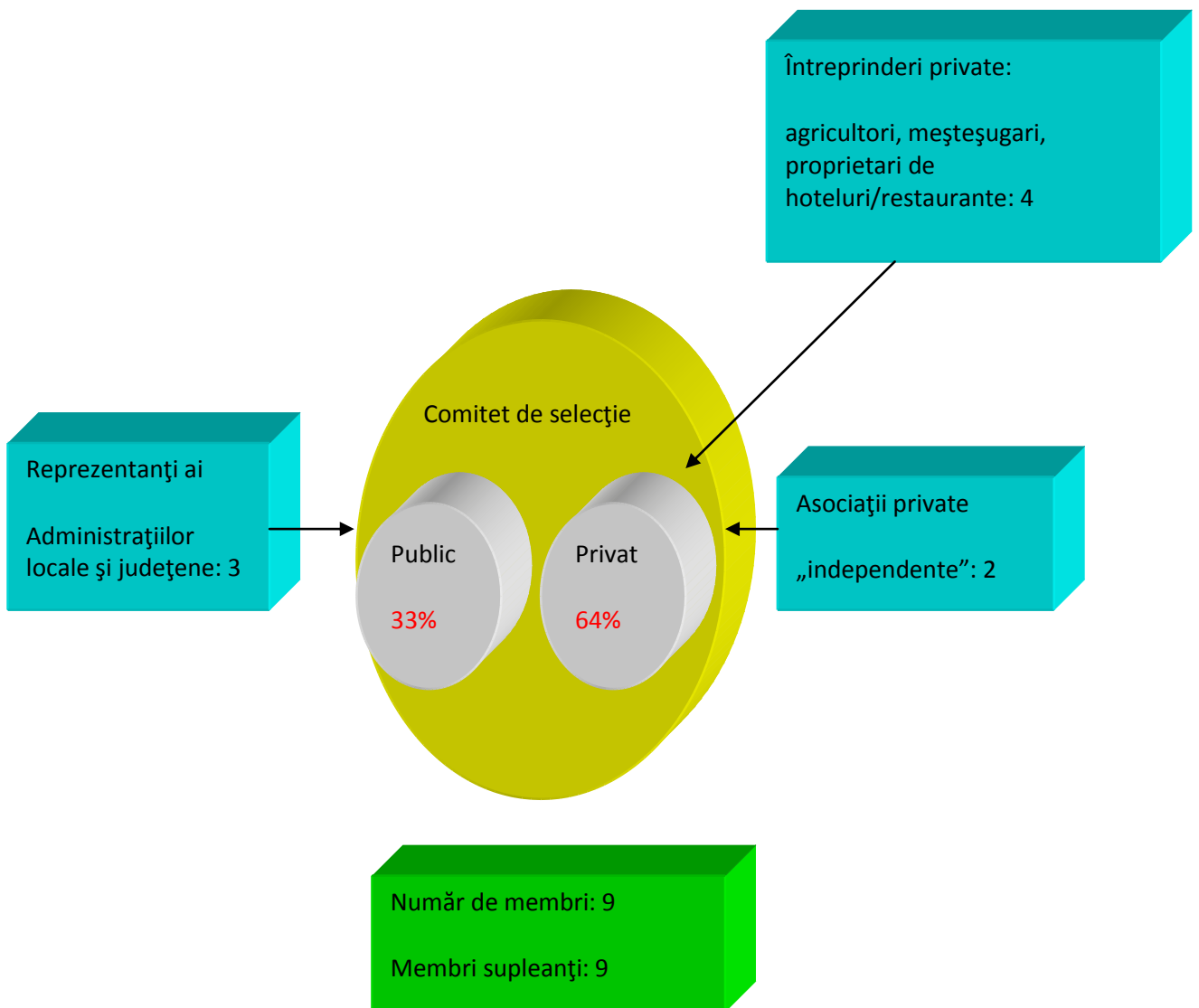
Pentru transparența procesului de selecție a proiectelor în cadrul GAL și totodată pentru efectuarea activităților de control și monitorizare, la aceste selecții va lua parte și un reprezentant al AMPNDR la nivel județean.

Reluăm mai jos tabelul cu membrii Comitetului de Selecție:

PARTENERI PUBLICI			
Nume și prenume	Instituția	Funcția	Tip* /Observații
IUGANU NECULAI	Primăria Strunga	Primar	ADMIN
BEREȘOAIE CAROL	Primăria Gherăești	Primar	ADMIN
ZAUR EDUARD	Primăria Ruginoasa	Auditor	ADMIN
PARTENERI PRIVAȚI			
ROMAN NECULAI	Societatea Agricolă Rosia Brătulești, Strunga	Președinte Consiliul de Admnistrație	ALESI/IMM
COZMA MARICICA	SC Agro-Ilmar SRL, Târgu Frumos	Director Tehnic	ALESI/IMM
ZAPODEANU ALIN LEONARD	IF Zapodeanu M. Anton, Hălăucești	Membru Asociat	ALESI/IMM
NECHITA LĂCRĂMIOARA	SC Nichitex SRL, Heleșteni, Iași	Administrator	ALESI/IMM
ONG			
DOROBANȚU TUDOR	Federația AGROSTAR, București	Secretar General	ONG
ANTE CRISTIAN	Asociația producătorilor agricoli AGRIBUTEA	Membru Asociat	ONG

Ponderea partenerilor din mediul urban este de 22%; partenerii din mediul urban fiind Federația Agrostar și SC Agro-Ilmar SRL, ambii fiind parteneri privați.

Structura Comitetului de Selecție

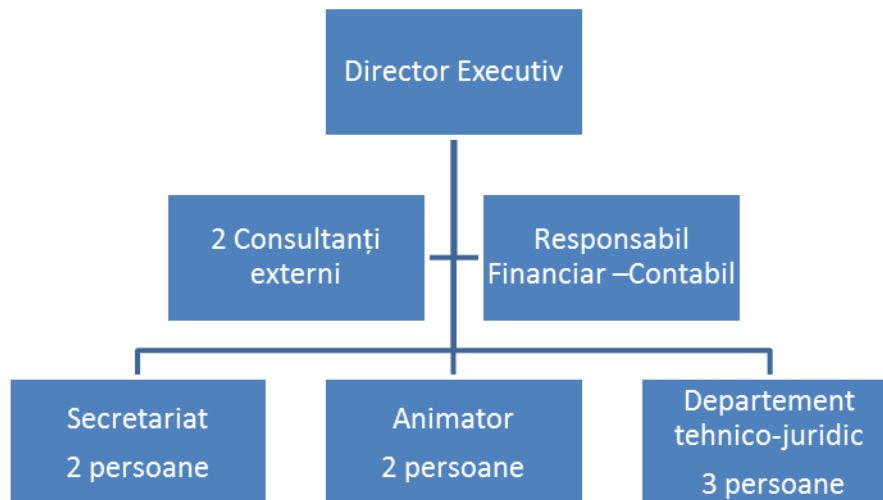


5) Compartimentul administrativ

Compartimentul administrativ va avea următoarea componență:

1. **Responsabil administrativ:** este reprezentat de **Director Executiv:** coordonează activitatea GAL, atât sub aspect organizatoric, cât și al respectării procedurilor de lucru. Este directorul executiv al Grupului de Acțiune Locală;
2. **Responsabil financiar – contabil:** se va ocupa de supravegherea și controlul gestiunii financiare – contabile a GAL-ului;
3. **Animator:** două persoane ce desfășoară activități de animare pentru promovarea acțiunilor GAL;
4. **Departamentul tehnico-juridic:** cu 3 angajați - cu rol principal în verificarea eligibilității proiectelor depuse și în faza de monitorizare/raportare;
5. **Consultanți externi:** 2 persoane sprijin pentru buna desfășurare a activităților GAL;
6. **Angajați pentru activități de secretariat:** 2 persoane

Organigrama



În PDL- Anexa V.5. - sunt atașate organigrama, fișele de post, CV-uri și responsabilitățile pentru fiecare compartiment (programare, animare, selecție și procesare proiecte, gestiune financiară, monitorizare)

PARTEA A VI-A: ORGANIZAREA GAL

VI.1. Resurse umane

Membrii Grupului de Acțiune Locală Iași Sud-Vest vor implica un volum important de resurse umane în acțiunea de implementare și dezvoltare a strategiei de dezvoltare locală. Resursele umane ce vor fi folosite vor avea în vedere în special acțiunile principale întreprinse în zonă, mai jos detaliate:

- **Informare – comunicare**
- **Cereri de proiecte**
- **Suport acordat solicitanților de proiecte**
- **Organizarea procesului de selecție a proiectelor**
- **Monitorizare/raportare proiecte**

Fiecare angajat al GAL-ului Iași Sud-Vest are întocmită o fișă a postului, în care sunt cuprinse toate activitățile la care participă și atribuțiile lor în cadrul acestor activități.

- **Activitatea de informare - comunicare**

Activitate extrem de importantă ce implică următoarele acțiuni și următorii responsabili:

Acțiuni minime propuse	Responsabili
Acțiuni de informare privind cunoașterea oportunităților de finanțare oferite prin intermediul Grupului de Acțiune Locală	Director executiv
Acțiuni de comunicare privind obiectivele planului de dezvoltare locală și a obiectivelor sale	Responsabil financiar-contabil Animatori
Acțiuni de informare pentru potențialii beneficiari despre: condițiile de eligibilitate în vederea obținerii finanțării, procedura de evaluare și implementare a viitoarelor proiecte, etc	Responsabili secretariat Departamentul tehnico-juridic Consultant extern 1 Resurse umane puse la dispoziție de asociații GAL
Acțiuni de comunicare care să permită asigurarea unui maxim de transparență privind informațiile furnizate publicului despre gestionarea fondurilor în cadrul Planului de Dezvoltare Locală, proiectele finanțate și a rezultatelor obținute	

Suport acordat solicitanților de proiecte

Acțiuni minime propuse	Responsabili
Punerea la dispoziție pentru toți potențialii beneficiari ai calendarului cererilor de propuneri de proiecte	Director executiv Responsabil financiar-contabil Animatori
Suport acordat potențialilor beneficiari cu privire la înțelegerea criteriilor de	Responsabili secretariat Departamentul tehnico-juridic

eligibilitate	Consultant extern 2
Suport acordat potențialilor beneficiari în înțelegerea elaborării cererilor de finanțare și a modului de completare a dosarelor	
Crearea de proceduri în vederea asigurării egalității de șanse pentru toți posibilii aplicanți și a transparenței procesului de aplicare	

Cereri de proiecte

Acțiuni minime propuse	Responsabili
Pregătiri proceduri de lucru coerente în vederea lansării cererilor de propuneri de proiecte în vederea asigurării egalității de șanse și a transparenței procesului	Director executiv Responsabil financiar-contabil
Organizare proces de consultare publică privind procedurile și calendarul lansării cererilor de propuneri	Animator
Elaborare set de documente aferent fiecărei lansări de proiecte	Personal secretariat
Lansarea apel de proiecte	Consultant extern
Primire de întrebări/acordare de răspunsuri și publicare răspunsuri către toți potențialii aplicanți în vederea asigurării transparenței procesului	Departamentul tehnico-juridic

~~Lansarea apelului de proiect se va întâmpla cu minim 45 de zile înainte de termenul limită;~~
Apelul de selecție se lansează cu minim 30 de zile calendaristice înainte de data limita de depunere a proiectelor; anunțul apelului de proiecte va conține cel puțin următoarele elemente; ne vom asigura ca el este cunoscut de către toți actorii locali care ar putea să propună proiecte ce vor fi implementate în aria de acoperire a GAL-ului:

- Data lansării apelului de selecție;
- Data limită de depunere a proiectelor;
- Locul și intervalul orar în care se pot depune proiectele;
- Fondul disponibil și suma maximă nerambursabilă ce pot fi acordate pe proiect;
- Componența Comitetului de Selecție a Proiectelor;
- Modalitatea de desfășurare a procesului de selecție a proiectelor;
- Documentele justificative pe care trebuie să le depună solicitantul odată cu depunerea proiectului;
- Cerințele de conformitate și eligibilitate pe care trebuie să le îndeplinească solicitantul;
- Procedura de selecție aplicată de Comitetul de Selecție a GAL;
- Data și modul de anunțare a rezultatelor;
- Datele de contact a GAL –ului unde solicitanții pot obține informații detaliate.

Organizarea procesului de evaluare a proiectelor depuse

Acțiuni minime propuse	Responsabili
Înregistrarea propunerilor de proiecte la secretariatul GAL	Director executiv
Verificarea conformității proiectului și respectarea criteriilor de eligibilitate în conformitate cu cerințele impuse	Responsabil financiar-contabil Animatori
Solicitarea de informații referitoare la îndeplinirea condițiilor de conformitate, eligibilitate și selecție, dacă va fi cazul.	Responsabili secretariat
Suport în evaluarea tehnică acordată Comitetului de Selecție	Departamentul tehnico-juridic
Notificarea solicitanților asupra rezultatului selecției	Consultant extern
Înregistrarea contestațiilor	
Trimiterea răspunsurilor către solicitanți după finalizarea contestațiilor	
Depunerea proiectelor la OJPDRP	
Răspuns la solicitările de la OJPDRP (dacă va fi cazul)	
Suport beneficiarilor acordat în pregătirea dosarelor pentru contractarea proiectelor	

Monitorizare/raportare proiecte

Acțiuni minime propuse	Responsabili
Realizarea unei baze de date cu toți beneficiarii	Director executiv Responsabil financiar-contabil
Planificare vizite de monitorizare	Animatori
Planificare estimare depunere rapoarte	Responsabili secretariat Departamentul tehnico-juridic
Realizare rapoarte de monitorizare proiecte	Consultant extern
Realizare situații cu privire la implementarea proiectelor	
Suport în implementarea proiectelor acordat beneficiarilor	
Situații privind stadiul implementării/raportării/plați pentru proiectele încheiate	

Fiecare angajat în cadrul Grupului de Acțiune Locală va acționa în baza fișei postului, a procedurilor de funcționare a GAL și a Regulamentului de Ordine Interioară.

De asemenea, în vederea asigurării succesului, fiecare asociat din Grupul de Acțiune Locală și-a desemnat o persoană resursă care să sprijine activitatea personalului Gal la nivel local, lista fiind mai jos prezentată:

Localitate	Nume partener	Nume persoană resursă	Funcția în cadrul instituției
Târgu Frumos	Consiliul Local	Tucan Mihai	Secretar CL
Strunga	Consiliul Local	Ureche Costel	Secretar CL
Balș	Consiliul Local	Vasile Rosca	Secretar CL
Costești	Consiliul local	Dinu Augustin	Secretar CL
Heleșteni	Consiliul Local	Crisu Aurel	Secretar CL
Butea	Consiliul Local	Nastase Costel	Primar
Ruginoasa	Consiliul Local	Moraru Ionel	Primar
Al. I. Cuza	Consiliul Local	Baciu Mihai	Primar
Mircești	Consiliul Local	Emilia Achelaritei	Secretar CL
Hălăucești	Consiliul Local	Andries Iulian	Secretar CL
Mogoșești -Siret	Consiliul Local	Maricica-Claudia Lupu	Secretar CL
Gherăești	Consiliul Local	Palanceanu Marcela	Secretar CL
Strunga	Districtul silvic Strunga	Burlacu Marian	Ing. Șef district
Miclăușeni, Butea	Centrul Social Cultural Sf. Ilie	Calmatuianu Parascheva	Coordonator centru
Târgu Frumos	Asoc. SUPER-TINERI	Podariu Mihaela	Președinte
Târgu Frumos	Asoc. Respecta Diversitatea	Gimbuta Alina	Președinte
Târgu Frumos	Asoc. Sansa Romani	Roman Stefan	Vicepreședinte
Strunga	Fundatia Corona, punct de lucru Strunga	Roman Costica	Președinte
Butea	Asoc Agributea	Ante Anton	Președinte
Strunga	Asoc. Crescătorilor de animale	Agafitei Ionel	Vicepreședinte
Târgu Frumos	S.C. Azuga –Impex SRL	Sita Vasile	Administrator
Brătulești, Strunga	SC Rosia SA Bratulesti	Barbu Mihai	Ing. tehnolog
Mircești	SC Gherghiceanu Pavel	Gherghiceanu Pavel	Administrator
Butea	Il Bejan Stefan	Bejan Iosif	Membru asociat
Hălăucești	SC Luceafarul SA	Chica Ioan	Administrator
Bals	SC Procompas SRL	Cimpeanu V	Membru asociat
Târgu Frumos	SC Agro-Ilmar	Cozma Gheorghe	Administrator
Ruginoasa	SC Preferit SRL	Stanciu Florin Danut	Administrator
Heleșteni	SC Nikz-Tex SRL	Nechita Vasile	Administrator

Butea	SC Iulia-Alex SRL	Nastase Eugenia	Administrator
Hălăucești	SC Andipress SRL	Hirjoi Valentin	Administrator
Hălăucești	IF Zapodeanu M. Antom	Zapodeanu M. Anton	Administrator
Butea	SC Ludmin SRL	Girleanu Ludovic	Administrator
Pașcani	Clubul de Ecologie si Turism	Ionescu Dan	Președinte
București	Federatia AGROSTAR	Florin Istrate	Vicepreședinte
Butea	SC Damstef	Bejan Damian	Membru asociat
Gherăești	PFA Tancau Ioan	Tancau Ioan	Administrator
Gherăești	SC Gromandrepav SRL	Andrei Pavel	Administrator
Gherăești	IF Anghel Vasile	Anghel Vasile	Administrator
Gherăești	SC Caemi SRL	Andrei Daniel	Administrator
Butea	SC Ildas SRL	Mai-Mihai Ioan	Administrator
Butea	PFA Bucur Elena	Bucur Elena	PFA
Strunga	IF Bacalu Rodica	Bacalu Rodica	Administrator

VI.2. Descrierea resurselor materiale (echipamente, localuri disponibile)

Sediul operativ al Grupului de Acțiune Local Iași Sud-Vest este pus la dispoziție de către Consiliul Local Strunga, în cadrul unei clădiri strategic amplasată la drumul european E20. Sediul se compune din două camere de birouri și are la dispoziție oricând și sala de sedințe a CL Strunga, care se află în aceeași clădire. Este dotat cu conexiune la telefon, internet și are în dotare un calculator. Sediul este atribuit către GAL, prin Hotărâre de Consiliu Local nr. 22 din 18.10.2010 prezentată în anexa V.1. Grupul deține echipamente de funcționare de bază, dar va avea nevoie de îmbunătățirea logisticii sale pentru a putea deveni funcțional la capacitate maximă.



VI.3. Buget indicativ anual de funcționare a GAL-ului

VENITURI (in EUR)	SUMA
- VENITURI componenta A (FEADR + Contributie Nationala) ANUL I - 2013	154.480,00
- VENITURI componenta A (FEADR + Contributie Nationala) ANUL II - 2014	40.680,00
- VENITURI componenta A (FEADR + Contributie Nationala) ANUL III - 2015	40.680,00
- VENITURI componenta B (FEADR + Contributie Nationala) ANUL I - 2013	38.800,00
- VENITURI componenta B (FEADR + Contributie Nationala) ANUL II - 2014	11.550,00
- VENITURI componenta B (FEADR + Contributie Nationala) ANUL III - 2015	13.300,00
TOTAL	299.490,00
CHELTUIELI (in EUR)	SUMA
- CHELTUIELI componenta A (Detaliate mai jos) ANUL I - 2013	154.480,00
- CHELTUIELI componenta A (Detaliate mai jos) ANUL II - 2014	40.680,00
- CHELTUIELI componenta A (Detaliate mai jos) ANUL III - 2015	40.680,00
- CHELTUIELI componenta B (Detaliate mai jos) ANUL I - 2013	38.800,00
- CHELTUIELI componenta B (Detaliate mai jos) ANUL II - 2014	11.550,00
- CHELTUIELI componenta B (Detaliate mai jos) ANUL III - 2015	13.300,00
TOTAL	299.490,00

ANUL I - 2013

Componenta	Cheltuieli de funcționare	Unitate măsură	Nr. unități măsură	Luni	Euro/luna	Euro/An
Componenta A	Salarii si asimilate					
	Director Executiv	persoana	1	12	1500	18000
	Responsabil financiar - Contabil	persoana	1	12	1000	12000
	Animatori (2 persoane)	persoana	2	12	800	19200
	Personal secretariat (2 persoane)	persoana	2	12	500	12000
	Expert tehnic	persoana	1	12	600	7200
	Expert financiar	persoana	1	12	600	7200
	Expert juridic	persoana	1	12	600	7200
SUBTOTAL						82800
	Cheltuieli legate de plata experților pentru implementarea strategiei					
	Consultant extern (2 persoane)	persoana	2	12	900	21600
	Auditor financiar	persoana	1	12	500	6000
SUBTOTAL						27600

	Cheltuieli pentru închirierea/achiziția de birotică și echipamente	contract	1	1	7000	7000
	Cheltuieli cu comunicații	contract	1	12	300	3600
	Cheltuieli cu transport	contract	1	12	900	10800
	Cheltuieli cu utilități	contract	1	12	700	8400
	Cheltuieli cu organizarea de întâlniri	contract	1	12	290	3480
	Cheltuieli pentru participarea la activitățile rețelei naționale	contract	1	12	900	10800
SUBTOTAL						44080
SUBTOTAL componenta A						154480
Componenta B						
	Studii ale zonei	contract		2	1750	3500
	Măsuri pentru furnizarea informației cu privire la strategia de dezvoltare locală	contract		4	750	3000
	Instruirea personalului implicat în implementarea strategiei de dezvoltare locală	persoana		9	1200	10800
	Evenimente de promovare	contract		9	1500	13500
	Instruirea liderilor locali	persoana		10	800	8000
SUBTOTAL componenta B						38800
TOTAL Componenta A + B						193280

ANUL II - 2014

Componenta	Cheltuieli de funcționare	Unitate măsură	Nr unități măsură	Luni	Euro/luna	Euro/An
Componenta A	Salarii și asimilate					
	Director Executiv	persoana	1	12	500	6000
	Responsabil financiar - Contabil	persoana	1	12	200	2400
	Personal secretariat	persoana	1	12	150	1800

	Expert tehnic	persoana	1	12	200	2400
	Expert financiar	persoana	1	12	200	2400
	Expert juridic	persoana	1	12	200	2400
SUBTOTAL						17400
	Cheltuieli legate de plata expertilor pentru implementarea strategiei					
	Consultant extern (2 persoane)	persoana	2	12	250	6000
	Auditor financiar	persoana	1	12	100	1200
SUBTOTAL						7200
	Cheltuieli pentru achiziția de birotica	contract	1	12	300	3600
	Cheltuieli cu comunicații	contract	1	12	250	3000
	Cheltuieli cu transport	contract	1	12	250	3000
	Cheltuieli cu utilități	contract	1	12	250	3000
	Cheltuieli cu organizarea de întâlniri	contract	1	12	290	3480
SUBTOTAL						16080
SUBTOTAL componenta A						40680
Componenta B						
	Evenimente de promovare	contract		7	1650	11550
SUBTOTAL componenta B						11550
TOTAL Componenta A + B						52230

ANUL III - 2015

Componenta	Cheltuieli de funcționare	Unitate măsură	Nr unități măsură	Luni	Euro/luna	Euro/An
Componenta A	Salarii si asimilate					
	Director Executiv	persoana	1	12	500	6000
	Responsabil financiar - Contabil	persoana	1	12	200	2400
	Personal secretariat	persoana	1	12	150	1800
	Expert tehnic	persoana	1	12	200	2400

	Expert financiar	persoana	1	12	200	2400
	Expert juridic	persoana	1	12	200	2400
SUBTOTAL						17400
	Cheltuieli legate de plata experților pentru implementarea strategiei					
	Consultant extern (2 persoane)	persoana	2	12	250	6000
	Auditor financiar	persoana	1	12	100	1200
SUBTOTAL						7200
	Cheltuieli pentru achiziția de birotica	contract	1	12	300	3600
	Cheltuieli cu comunicații	contract	1	12	250	3000
	Cheltuieli cu transport	contract	1	12	250	3000
	Cheltuieli cu utilități	contract	1	12	250	3000
	Cheltuieli cu organizarea de întâlniri	contract	1	12	290	3480
SUBTOTAL						16080
SUBTOTAL componenta A						40680
Componenta B						
	Studii ale zonei	contract		1	1750	1750
	Evenimente de promovare	contract		7	1650	11550
SUBTOTAL componenta B						13300
TOTAL Componenta A + B						53980

VI.4. Dispozitivul de comunicare și informare

Componenta de informare și comunicare a reprezentat atât în faza aferentă de constituire a Gal-ului și va reprezenta o parte crucială a funcționării cu succes a activității Grupului de Acțiune Locală.

În vederea asigurării atât a transparenței modului de funcționare, cât și asigurării egalității de șanse pentru toți cei interesați în ceea ce privește acuratețea informațiilor privind liniile de finanțare, a condițiilor de eligibilitate, a procedurii de selecție sau a persoanelor de contact se vor întreprinde următoarele măsuri:

1. **Crearea unui logo al Grupului de Acțiune Local;** semnele de vizibilitate vor respecta regulile de vizibilitate și vor fi prezente pe toate materiale create de către GAL.
2. **Crearea unei pagini web a GAL-ului;** pagina web va fi în permanență actualizată cu informații privind planul de acțiune local, lansarea cererilor de oferte, implementarea proiectelor care vor duce la îndeplinirea obiectivelor propuse, materiale de interes, date de contact atât ale asociațiilor din GAL sau alte link-uri utile etc.;
3. **Organizarea de evenimente** (întâlniri, seminarii, participări la evenimente locale, etc); se vor pregăti prezentări de către membrii GAL cu precădere despre măsurile din planul de dezvoltare locală, modul de depunere a proiectelor, eligibilitatea aplicanților, proiectelor și a costurilor, etc. În pregătirea acestor prezentări, se va ține cont de grupul țintă prezent la întâlnirile respective, folosindu-se un limbaj accesibil și informații corelate în funcție de nevoile și cunoștințele acestora.
4. **Pregătire și distribuire materiale informative;** echipa de proiect își propune să realizeze o serie de materiale informative necesare pentru a susține activitatea de informare și comunicare în cadrul teritoriului Grupului de Acțiune Local respectiv: postere de mediatizare a GAL-ului, broșuri informative despre Planul de Dezvoltare Local și membrii asociații ai GAL-ului, ghiduri pentru potențialii beneficiari, proceduri de lucru privind implementarea proiectelor, newsletter pentru cei care au proiecte în derulare. Toate materiale vor putea fi descărcate și electronic de pe pagina de web.
5. **Relația cu mass-media;** echipa de proiect și reprezentanții GAL-ului vor pregăti comunicate și articole de presă privind înființarea și funcționarea Gal-ului, apariții TV și Radio, invitarea presei locale la toate evenimente de informare mai sus precizate.

Grupurile de acțiune vizate prin instrumente de informare și comunicare mai sus precizate pot fi împărțite astfel:

- A. Potențiali aplicanți
- B. Beneficiari
- C. Lideri de opinie din zona
- D. Mass Media

PARTEA A VII-A: MECANISMUL DE IMPLEMENTARE

În vederea implementării cu succes a planului de dezvoltare locală, GAL-ul va acționa ca și Organism Intermediar; se va asigura de implementarea corectă a sistemelor de gestiune și control prin adoptarea **pistei de control**. Se va avea în vedere **utilizarea eficientă a fondurilor comunitare** prin prisma indicatorilor de conformitate și eligibilitate a proiectelor/beneficiarilor, cu respectarea regulilor comunitare și cele interne, inclusiv cele privind achizițiile, dezvoltarea durabilă, respectarea egalității de șanse, etc.

Mijloace de control asupra procesului de implementare a strategiei de dezvoltare locală vor fi prezente în toate etapele de funcționare:

- **Animare/Informare/Comunicare** - se va avea în vedere folosirea tuturor resursele pentru a ne asigura ca eventualii solicitanți au acces la același tip de informații, ca se asigură accesul tuturor categoriilor de persoane la informațiile privind obiectivele planului de dezvoltare locală și a calendarului de cereri de proiecte.
- **Apel de Selecție și Evaluarea proiectelor** - ~~se va avea în vedere lansarea apelurilor cu cel puțin 45 de zile înainte de termenul limită de depunere~~, **apelul de selecție se lansează cu minim 30 de zile calendaristice înainte de data limita de depunere a proiectelor, se va avea în vedere** accesul tuturor solicitanților la informații, asigurarea că procesul de selecție se desfășoară în condițiile impuse, eliminarea oricăror posibile conflicte de interese, etc
- **Monitorizare/raportare**; pentru fiecare proiect se vor întocmi rapoarte lunare de progres, rapoarte ce vor fi avizate de departamentul administrativ și de factorii de decizii pentru a putea preveni din timp eventuale probleme; controlul financiar preventiv și verificarea cheltuielilor vor intra în sarcina responsabilului contabil; verificarea documentelor și vizitele de monitorizare ne vor permite prevenirea eventualelor întârzieri și remedierea acestora. De asemenea, vizitele externe organizate de către OJPDRP, atât înainte de semnarea contractelor, cât și după, precum și auditarea financiară externă va întări rigurozitatea controlului proiectelor finanțate.

Monitorizarea

Activitatea de monitorizare este **demarată din momentul în care un aplicant devine beneficiarul** unui proiect implementat prin GAL. Procesul este unu continuu și se desfășoară pe tot parcursul implementării proiectului, dar și după finalizarea sa, având în vedere durata de valabilitate a contractului încheiat.

Activitatea de monitorizare trebuie să aibă în vedere atât **implementarea proiectelor, cât și implementarea Planului de dezvoltare locală în ansamblu**. Mai precis, procesul de

monitorizare trebuie să aibă în vedere buna desfășurare a proiectelor pentru a avea o imagine a rezultatelor propuse versus cele realizate. O planificare atentă și corectă a procesului de monitorizare, rigurozitatea în procesul de monitorizare pot verifica în timp real eventualele deficiențe în implementarea proiectelor, astfel încât acestea să poată fi remediate și riscurile minimalizate.

A. Monitorizarea contractelor

Echipa GAL va avea în vedere următoarele aspecte:

1. Activitățile proiectului să se desfășoare în conformitate cu calendarul prevăzut în contractul de finanțare;
2. Rezultatele proiectelor și indicatorii să fie realizați/îndepliniți sau în curs de realizare/îndeplinire;
3. Sunt respectate principiile dezvoltării durabile și egalității de șanse;
4. Se respectă legislația privind achizițiile publice;
5. Se respectă în totalitate prevederile contractuale.

Procedura de lucru în faza de monitorizare a **proiectelor** va fi asumată de către **departamentul administrativ al GAL-ului** și va cuprinde următoarele elemente minimale:

1. Pentru fiecare beneficiar va exista un număr de identificare și îi va fi comunicat numele/datele de contact ale persoanei responsabile ce se va ocupa de monitorizarea contractului respectiv;
2. Se va stabili un plan de vizite de monitorizare și un plan de raportare pentru fiecare beneficiar;
3. Se va avea în vedere realizarea de întâlniri comune cu beneficiarii aceluiși tip de finanțare cu scopul prezentării procedurilor de lucru la începutul demarării contractului.
4. Se va realiza o baza de date care să cuprindă toate contractele încheiate.
5. Se vor organiza toate contractele încheiate (toate documentele din timpul implementării vor fi organizate în ordine cronologica: propunere, contract, modificări contract, rapoarte de monitorizare, rapoarte de progres, materiale de vizibilitate, corespondența pe contractul respectiv, etc.)
6. Se va asigura arhivarea tuturor documentelor în mod corespunzător.

Vizitele de monitorizare și verificarea documentelor contractuale

Vizitele de monitorizare vor fi :

- Vizite de monitorizare planificate inițial în timpul implementării proiectului, cel puțin 3 pe contract în funcție de durata și complexitatea proiectului.
- Vizite de monitorizare demarate fie la cererea beneficiarului, fie generate de o situație anume (ex: conflict de interes, semnare alertă de nereguli, etc.) .
- Vizite de monitorizare după finalizarea proiectului, dar în timpul implementării contractului.

Vizitele de monitorizare vor urmări în principal aspecte privind respectarea calendarului de transmitere a rapoartelor de progres și a informațiilor/documentelor raportate, încadrarea activităților în graficul de activități, acuratețea datelor din calendarul achizițiilor publice, respectarea prevederilor contractuale, a regulilor de vizibilitate, gradul de atingerea a rezultatelor propuse și de realizare a indicatorilor, arhivarea documentelor, veridicitatea informațiilor pentru care se solicită modificări contractuale, etc. Beneficiarii vor fi înștiințați cu cel puțin 5 zile de la data planificată cu privire la scopul vizitei, documentele necesare și a persoanelor care participă la întâlnire.

Verificarea documentelor în cadrul GAL-ului va avea o procedură clară, pe care o vor cunoaște atât echipa de implementare, cât și beneficiarii; se va avea în vedere în principal **transparența procesului de certificare a datelor și informațiilor** din rapoartele de progres elaborate și transmise având în vedere prevederile contractuale și toate modificările ulterioare.

B. Monitorizarea la nivelul implementării Planului de Dezvoltare Locală

În strânsă legătură cu monitorizarea proiectelor în implementare este absolut necesar să existe și o monitorizare de ansamblu a implementării întregului Plan de Dezvoltare Locală. În acest sens, următoarele măsuri vor fi întreprinse:

1. 3 întâlniri/an ale echipei de implementare/Consiliu Director cu privire la stadiu implementării PDL;
2. Baza de date privind indicatori propuși vs indicatori realizați privind implementare PDL;
3. Grupuri de lucru privind anumite aspecte ce ar putea fi îmbunătățite/dezvoltate;
4. Informări privind circuitul documentelor și comunicarea în relația GAL/Rețea/Autoritate de Management/Agenție de Plăți.

Evaluarea

Evaluarea modului de implementare a strategiei de dezvoltare locală a GAL-ului va avea în vedere două aspecte esențiale, respectiv cel al **eficienței** (raportul dintre resurse alocate/rezultate atinse) și cel al **eficacității** (gradul de atingere a obiectivelor în vederea optimizării impactului) .

Procesul de evaluare este structurat în mai multe etape, respectiv:

- **evaluare ex-ante**- vizează analiza diagnostic ce a stat la baza strategiei de dezvoltare locală.
- **evaluare intermediară** - va fi realizată în faza de funcționare a GAL-ului, anual, la sfârșitul fiecărui an de implementare. Departamentul tehnic împreună cu persoanele resursă vor fi

implicate în procesul de evaluare, proces ce va viza atât faza de depunere proiecte, cât și faza de implementare contracte și va fi viza fiecare măsură cuprinsă în strategia de dezvoltare locală.

Rapoartele de evaluare intermediară vor ține cont de activitățile/rezultate planificate/realizate atât în faza de depunere/evaluare proiecte, cât și în faza de implementare a proiectelor finanțate. Toate documentele folosite în fiecare etapa vor face subiectului unei **analize de conținut** și a unei **analize cantitative** în vederea stabilirii gradului de îndeplinire a obiectivelor strategiei și a atingerii indicatorilor.

În procedura de evaluare a proiectelor vor fi folosite o serie de instrumente de lucru gen: dosar administrativ, fisele de verificare a conformității/eligibilității, solicitările de informații suplimentare și de evaluare a criteriilor de selecție, etc.

În faza de implementare a proiectelor vor fi folosite o serie de instrumente de lucru cum ar fi: rapoartele lunare de progres, rapoartele intermediare și/sau finale, concluziile vizitelor de monitorizare pentru fiecare contract implementat.

Se va avea în vedere analiza implementării activităților având în vedere **balanța dintre resursele investite/acțiunile în desfășurare/rezultate obținute/indicatori realizați/impactul**; fiecare raport va avea o secțiune de concluzii privind gradul de îndeplinire a indicatorilor și gradul de atingere al obiectivelor, precum și propuneri de remediere a eventualelor probleme care au intervenit sau ar putea interveni.

- **Evaluare finală** – va fi realizată în ultima lună de implementare având la bază atât rapoarte de evaluare intermediare, cât și toate instrumentele mai sus menționate; raportul final va oferi o imagine de ansamblu a funcționării GAL-ului și a implementării strategiei de dezvoltare locală; raportul de evaluare final trebuie să cuprindă, pe lângă concluziile și eventualele observații privind implementarea strategiei, și o parte importantă cu privire la impactul pe termen scurt și lung și sustenabilitatea atât la nivelul proiectelor finanțate, cât și la nivelul Grupului de Acțiune Locală.

- **Evaluare ex-post** – va fi realizată ulterior finalizării proiectului **de către un evaluator independent** și va presupune **evaluarea impactului și a sustenabilității proiectelor finanțate**. Se va avea în vedere **analiza de conținut** pentru documentele din timpul implementării (documentele realizate de către beneficiar - prin eşantionare, dar și documentele realizate la nivelul Grupului de Acțiune Locală); de asemenea se va avea în vedere și o **analiză calitativă**, prin realizarea de focus grupuri cu beneficiarii, dar și cu cetățenii din cadrul ariei de acoperire a teritoriului GAL-ului.

Monitorizarea și evaluarea vor asigura implementarea efectivă și în timp a proiectelor, asigurarea unui bun management al finanțelor publice, inclusiv administrarea adecvată a resurselor proiectului, coerența desfășurării activităților și atingerea rezultatelor acestuia. În vederea aprobării rapoartelor de evaluare, în scopul efectuării plăților se va efectua auditul de către auditorul stabilit.

Procedura de monitorizare și procesul de evaluare vor avea la bază indicatorii cuprinși în strategie, așa cum sunt ei descriși la fiecare măsură prezentată în capitolul **“Prezentarea măsurilor”**.

Sarcină	GAL	DADR	Agenția de Plăți
Informare și comunicare	X		
Sprijinirea elaborării proiectelor	X		
Lansarea apelului pentru proiecte	X		
Selectarea proiectelor	X		
Controlul administrativ al dosarelor		X	X
Decizie	X		
Notificarea către beneficiar		X	X
Monitorizare	X		X
Plată			X
Control		X	X
Arhivare	X		

Implicarea GAL-ului în acțiunile de cooperare și în RNDR

PARTEA A VIII-A: ACȚIUNI DE COOPERARE ȘI FUNCȚIONARE ÎN CADRUL REȚELEI NAȚIONALE DE DEZVOLTARE RURALĂ

VIII.1. Cooperare

GAL-ul Iași Sud-Vest intenționează să desfășoare acțiuni de cooperare cu alte teritorii rurale (GAL) din România și/sau din UE în vederea extinderii experiențelor locale și a îmbunătățirii strategiilor locale, pentru schimbul de informații și idei noi, schimb de experiență și stimularea inovației.

În acest sens GAL —Sud-Vest a stabilit deja acțiuni de cooperare cu **GAL Campiña Sur Cordobesa** din Spania și în acest sens prezentăm în anexa VIII.1 Scrisoarea de intenție (original) și traducerea acesteia. Se dorește cooperarea prin schimb de experiență și asistență tehnică în implementarea proiectelor. De asemenea, a fost organizată deplasarea unui expert străin din Axa LEADER pentru participarea la unele din mesele rotunde organizate de GAL Iași Sud-Vest, privind experiența europeană în vederea definitivării strategiei de dezvoltare locală.

Nr. crt	Partenerul/ Partenerii	Tematica cooperării	Obiective	Valoarea proiectului/ proiectelor de cooperare (Euro)	Rezultate
1. Experiențe de cooperare deja întreprinse					
1	GAL Campiña Sur Cordobesa din Spania cu GAL Iași Sud Vest	Întâlnire de lucru în vederea elaborării PDL Gal Iași Sud-Vest	Transferul de expertiză privind înființarea GAL din Spania, exemple de buna practică	1000	Membrii GAL dobândesc cunoștințe și informații privind experiențele GAL Campiña Sur Cordobesa din Spania în ceea ce privește axa Leader, înființarea și funcționarea GAL.
2. Intenții de cooperare					
1.	GAL Iași Sud-Vest	Schimb de informații și idei noi, schimb de experiență și stimularea	Creșterea capacității GAL de transpunere exemple de	90.000	Un schimb de experiență realizat Membrii GAL dobândesc cunoștințe și informații

		inovației.	buna practică din Spania la nivelul Teritoriului		Privind stimularea inovației în teritoriu
2.	GAL Iași Sud-Vest	Schimb de bune practici în ceea ce privește animarea teritoriului și funcționarea GAL	Creșterea capacității GAL de transpunere a exemplelor de bună practică în ceea ce privește animarea teritoriului și funcționarea GAL la nivelul teritoriului	90.000	Un schimb de experiență realizat Membrii GAL dobândesc cunoștințe și informații privind animarea teritoriului și funcționarea GAL

GAL — Iași Sud-Vest va avea proiecte de cooperare în Strategia de dezvoltare locală după cum urmează:

- Un proiect de cooperare cu **GAL Campiña Sur Cordobesa** din Spania;
- Un proiect de cooperare cu alte GAL-uri din România.

GAL Iași Sud-Vest va participa la apelurile de selecție lansate de Autoritatea de Management pentru proiecte de cooperare aferente măsurii 421.

Aceste proiecte vor fi depuse în momentul în care Autoritatea de Management va lansa apeluri de selecție în acest sens; proiectele vor fi elaborate ținând cont de ghidurile și template-urile existente.

VIII.2. Participarea GAL în cadrul RNDR

GAL Iași Sud-Vest dorește să se implice ca și partener activ în RNDR. În acest sens, membrii GAL-ului își propun:

- Să se implice în activități de promovare a politicilor și acțiunilor Rețelei Naționale de Dezvoltare Rurală în domeniul dezvoltării rurale durabile;

- Să ofere suport tehnic membrilor RNDR în vederea unei mai bune cooperări între aceștia în vederea dezvoltării economice a teritoriului, îmbunătățirii calității mediului și a vieții în mediul rural, în contextul PNDR;
- Să identifice și să participe la evenimente care să permită schimbul de idei și experiență, precum și implicarea în proiecte din domeniul dezvoltării rurale;
- Să furnizeze informații privind evoluția situației din zona de acțiune a GAL-ului;
- Să ofere suport în organizarea de reuniuni și seminarii la nivel comunitar pentru actorii cu acțiune relevantă în domeniul dezvoltării rurale;
- Să pună la dispoziția membrilor materiale în vederea definitivării planului strategic al RNDR;
- Să promoveze procedurile cu privire la accesul membrilor la serviciile RNDR;
- Să ofere suport în menținerea legăturilor cu Rețeaua Europeană de Dezvoltare Rurală;
- Să ofere sprijin în activitățile de monitorizare și evaluare a Rețelei, precum și în cele de expertiză și control;
- Să se implice în activități de cooperare inter-teritorială și trans-națională, analize, studii, etc.;
- Să ofere sprijin în promovarea serviciilor destinate fermierilor;
- Să ofere sprijin în implementarea, managementul și funcționarea structurilor RNDR, etc.

Reprezentanții GAL-ului sunt conștienți de importanța aderării la RNDR ca membru activ; astfel teritoriul reprezentat de GAL va putea fi promovat mult mai bine și va contribui activ la dezvoltarea mediului rural prin implementarea măsurilor prin PNDR. Ca membru al RNDR, GAL Iași Sud-Vest va beneficia de o serie de facilități gen: training, informare, acces la informații actualizate, transfer de bune practici.

Participarea GAL-ului ca membru în rețeaua PNDR va fi promovată prin toate mijloacele de promovare ce vor fi folosite în implementarea strategiei de dezvoltare locală: pagina web, evenimente și întâlnirile organizate cu beneficiarii și/sau mass-media locală, materiale de promovare, bază de date cu posibili aplicanți și/sau beneficiari, etc.